

益田市道路現況平面図(台帳図)

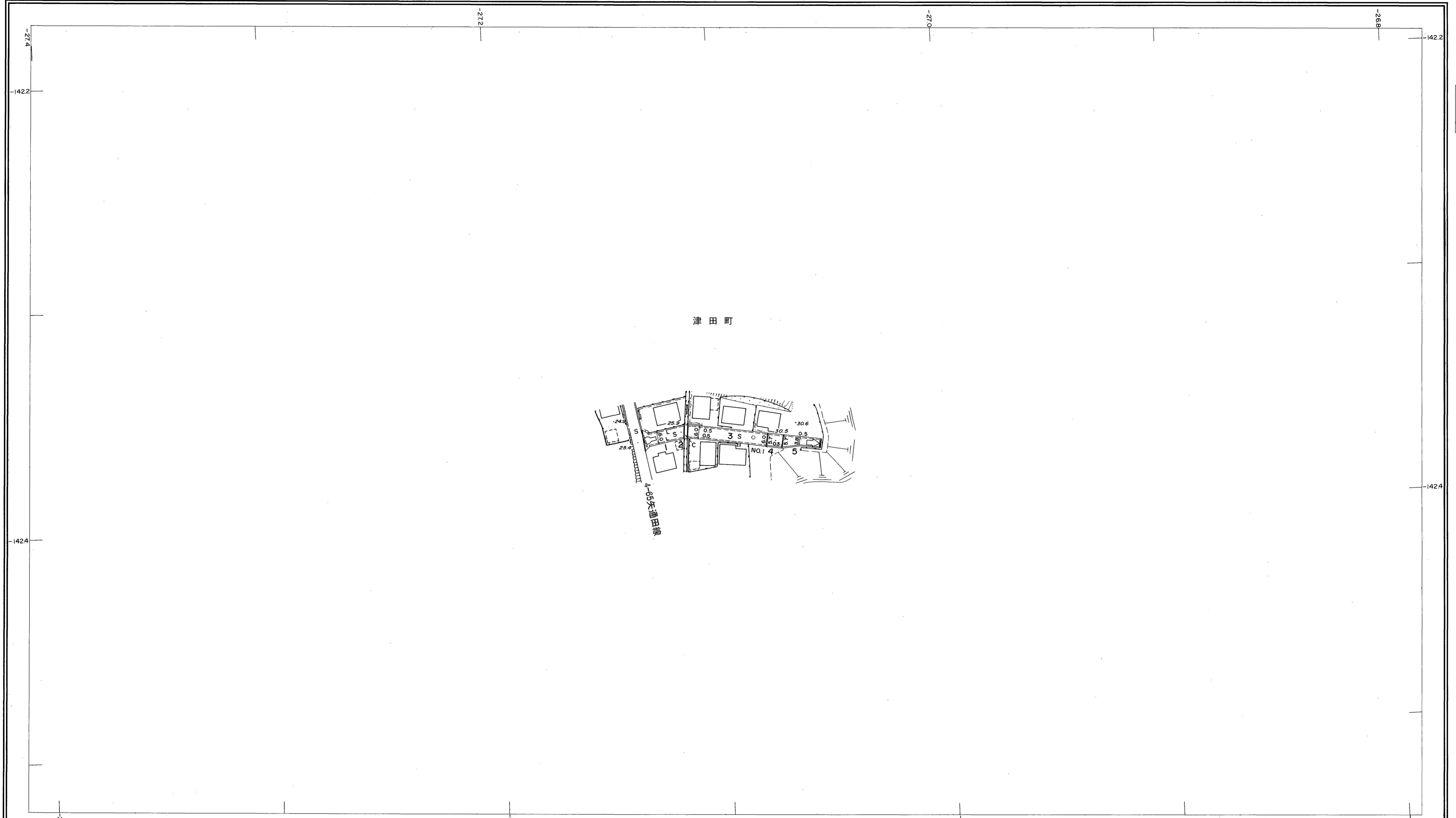
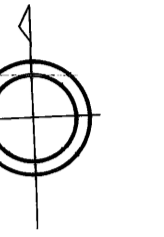
4-85津田栄町南線 1/1

平成十六年三月三十一日調製

1

行政区画

島根県
益田市

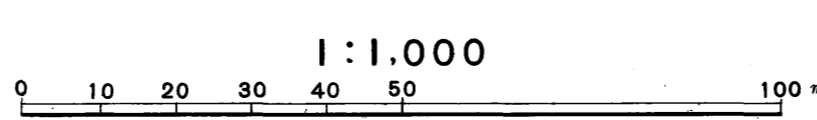


勾配	8.0%	3.7%
幅員	6.0	8.3
距離	50.0	56.2
曲線	R=25	
路面	S C S	S

株式会社パスコ調製

益
田
市

撮影平成 年月 座標系 第三系
測図平成 年月 オートグラフA7, ステレオプロッターA8 等高線間隔 1 m



この地図は、建設省国土地理院長の承認を得て、同院所管の測量標及び測量成果(基準点)を使用して調製したものである。
(承認番号)昭58.中公第 83 号