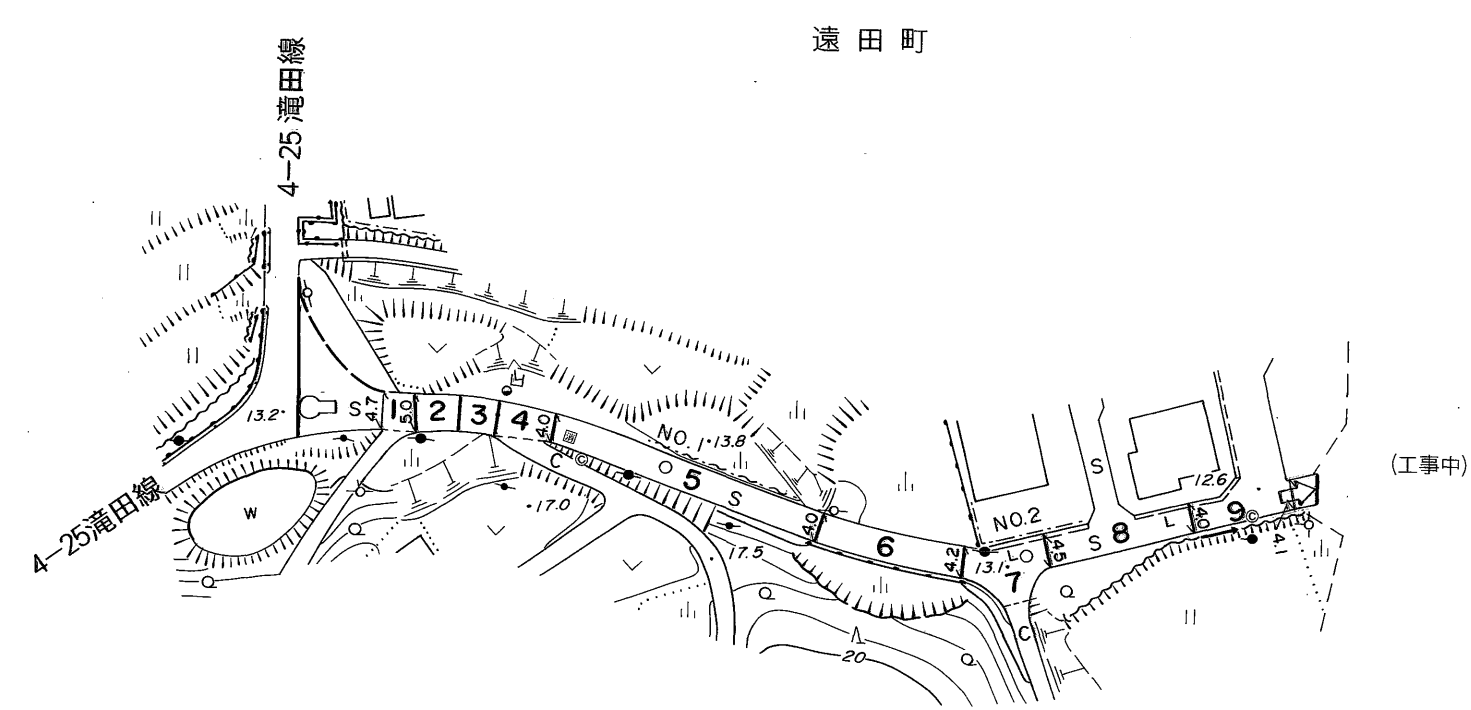
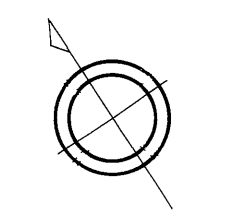


益田市道路現況平面図(台帳図)

4-87竜田支線 1/1

行政区画
島根県
益田市



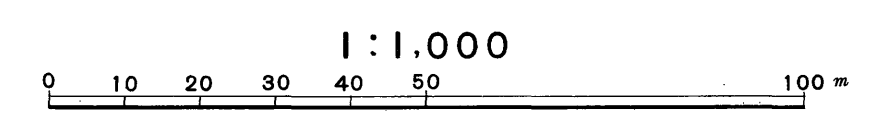
勾配	2.0% 2.2% 1.5%			
幅員	4.7			
距離	0.0	50.0	100.0	140.0
曲線	—			
路面	S			

株式会社バスコ調製

益
田
市

測図平成：年月

座標系 第三系
等高線間隔 1m



この地図は、建設省国土地理院長の承認を得て、同院所管の測量標及び測量成果(基準点)を使用して調製したものである。
(承認番号)昭58.中公第 83 号