

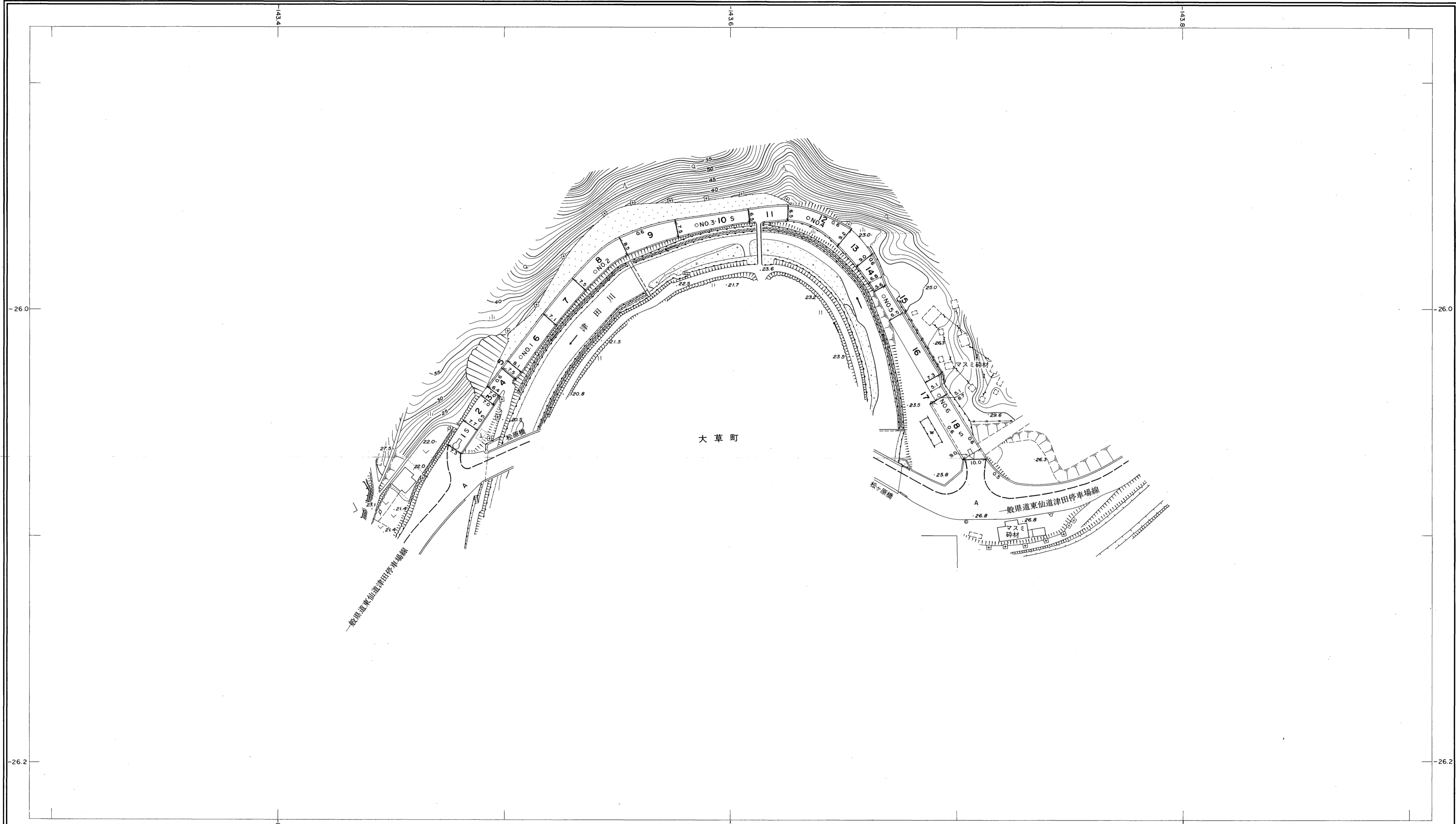
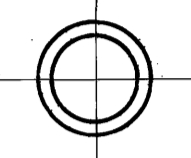
# 益田市道路現況平面図(台帳図)

4-88上津田南線 1/1

平成二十五年三月三十一日調製



行政区画  
島根県  
益田市



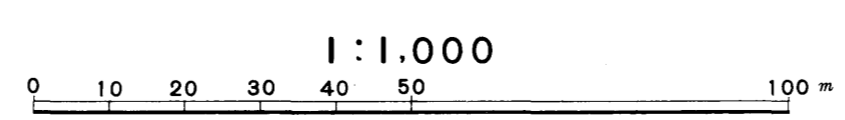
勾配	2.3%	0.6%	0.2%	1.4%	0.6%	0.8%	2.8%	3.8%
幅員	7.3	8.0	8.0	6.7	6.5	6.5	1.5	3.1.0
距離	0.0	50.0	100.0	150.0	200.0	250.0	300.0	331.0
曲線	—							
路面	S							

株式会社バスコ調製

益田市

撮影 平成 年 月  
測 図 平成 25 年 3 月オートグラフ A7、ステレオプロッター A8

座標系 第三系  
等高線間隔 1 m



この地図は、建設省国土地理院長の承認を得て、同院所管の測量標及び測量成果(基準点)を使用して調製したものである。  
(承認番号) 昭58. 中公第 83 号