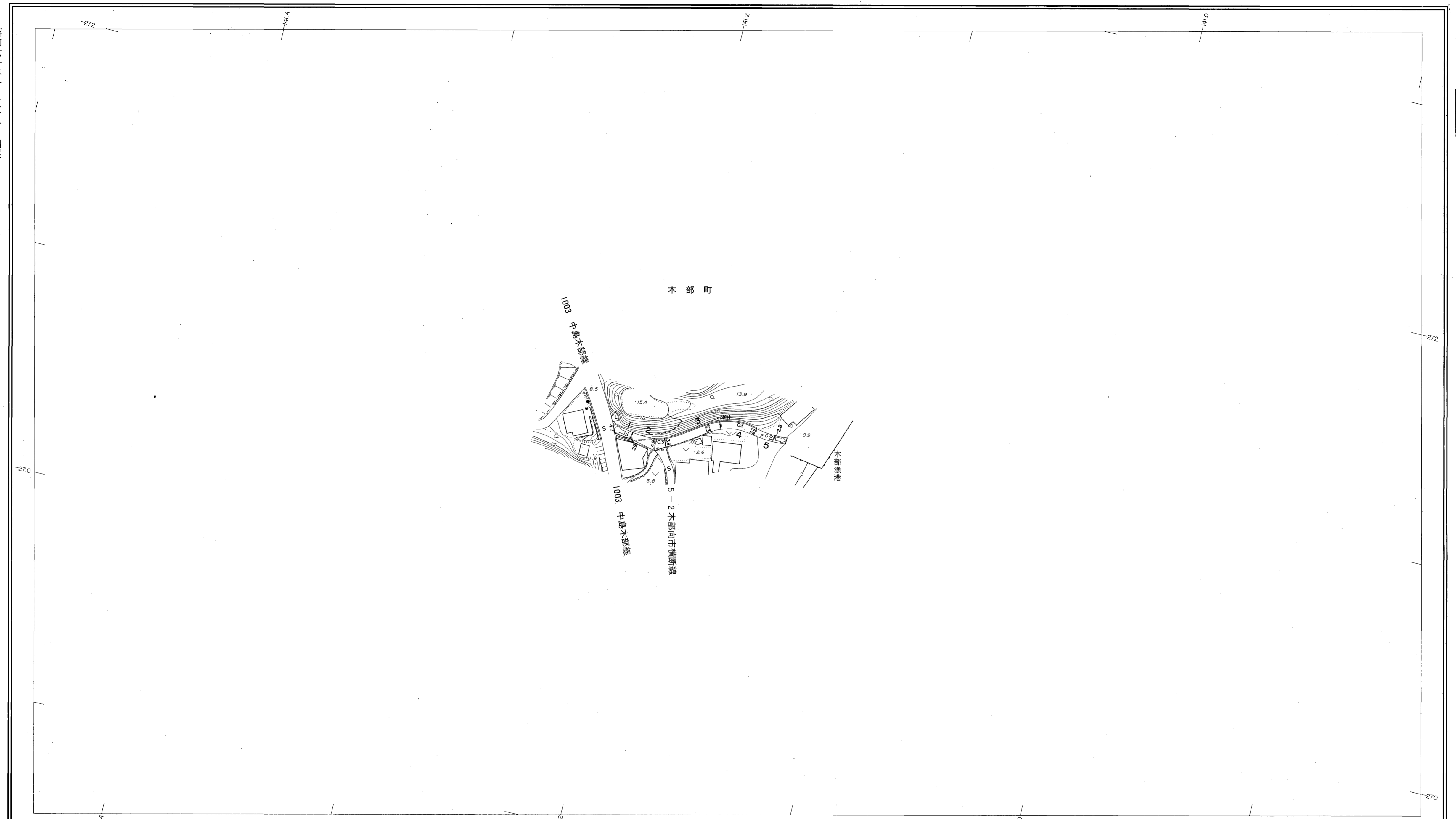
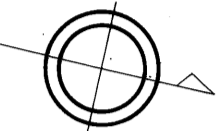


# 益田市道路現況平面図(台帳図)

5-1 木部船溜線 1/1

昭和六十年十月三十一日調製

行政区画  
島根県  
益田市



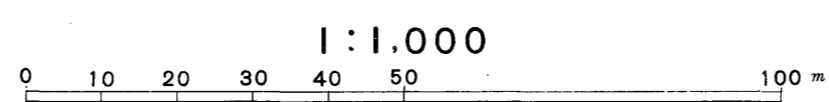
勾配	7.87%		10.6%	
幅員	3.8	3.3	2.8	
距離	0	500	795	
曲線	R=15		R=25	
路面	S			

株式会社バスコ調製

益  
田  
市

撮影 昭和 59 年 5 月  
測図 昭和 60 年 10 月オートグラフ A7、ステレオプロッター A8

座標系 第三系  
等高線間隔 1m



この地図は、建設省国土地理院長の承認を得て、同院所管の測量標及び測量成果(基準点)を使用して調製したものである。  
(承認番号) 昭58. 中公第 83 号