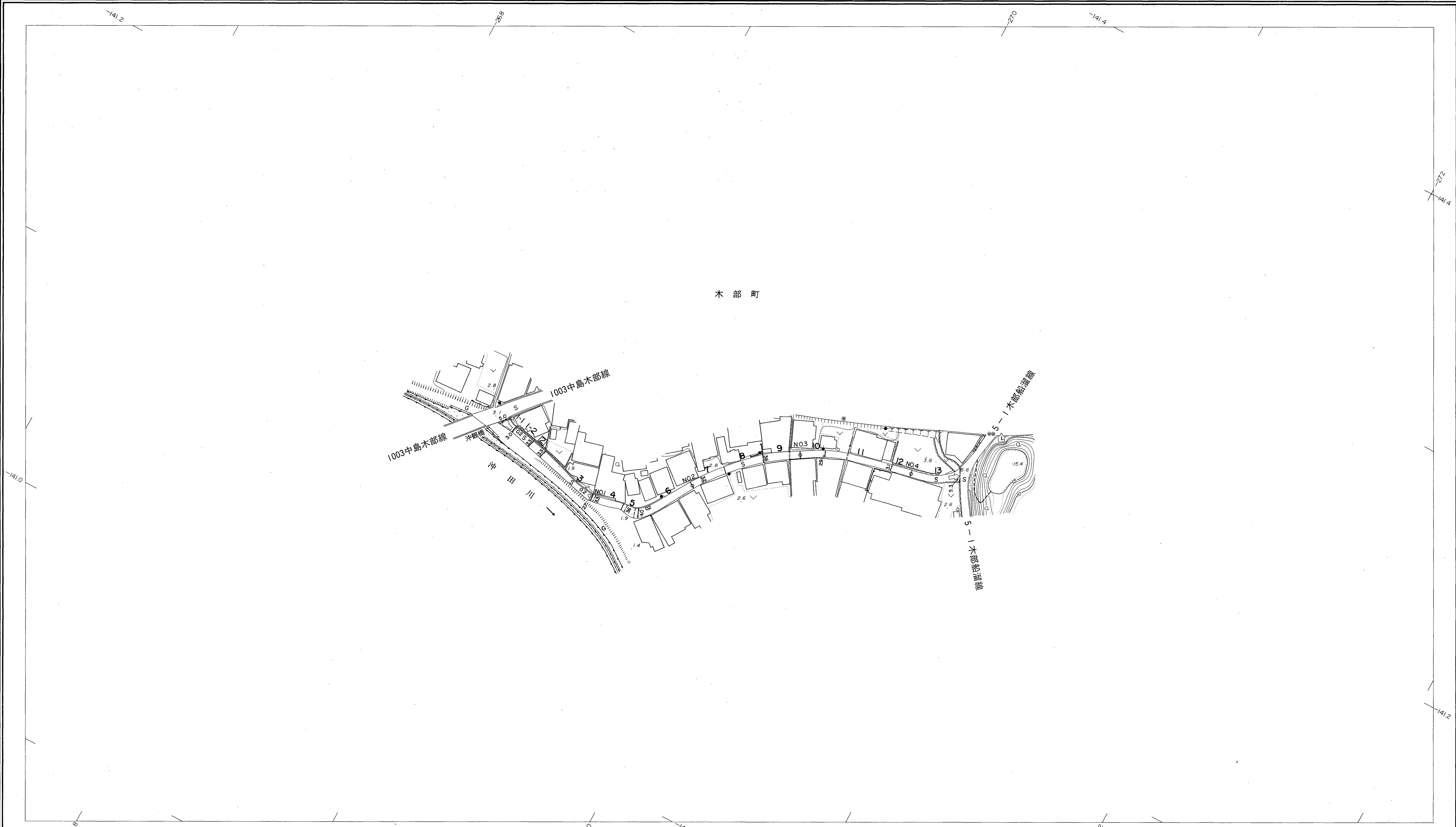
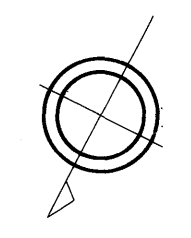


益田市道路現況平面図(台帳図)

5-2 木部向市横断線 1/1

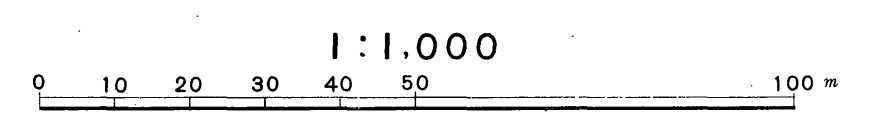
行政区画
島根県
益田市



勾配	2.4%							1.4%							0.6%							1.8%							8.1%													
幅員	4.1							3.3							3.2							3.3							3.1							5.3						
距離	0.0							5.0							100.0							150.0							200.0							222.0						
曲線								R=20							R=8																											
路面								S																																		

撮影 昭和59年5月
測図 昭和60年10月オートグラフA7、ステレオプロッターA8
修正 昭和61年4月
修正 昭和62年3月

座標系 第三系
等高線間隔 1m



この地図は、建設省国土地理院長の承認を得て、同院所管の測量標及び測量成果(基準点)を使用して調製したものである。
(承認番号) 昭58. 中公第 83 号

昭和六十年十月三十一日調製
昭和六十一年三月三十一日調製
昭和六十二年三月三十一日調製

株式会社バスコ調製

益田市