

益田市道路現況平面図(台帳図)

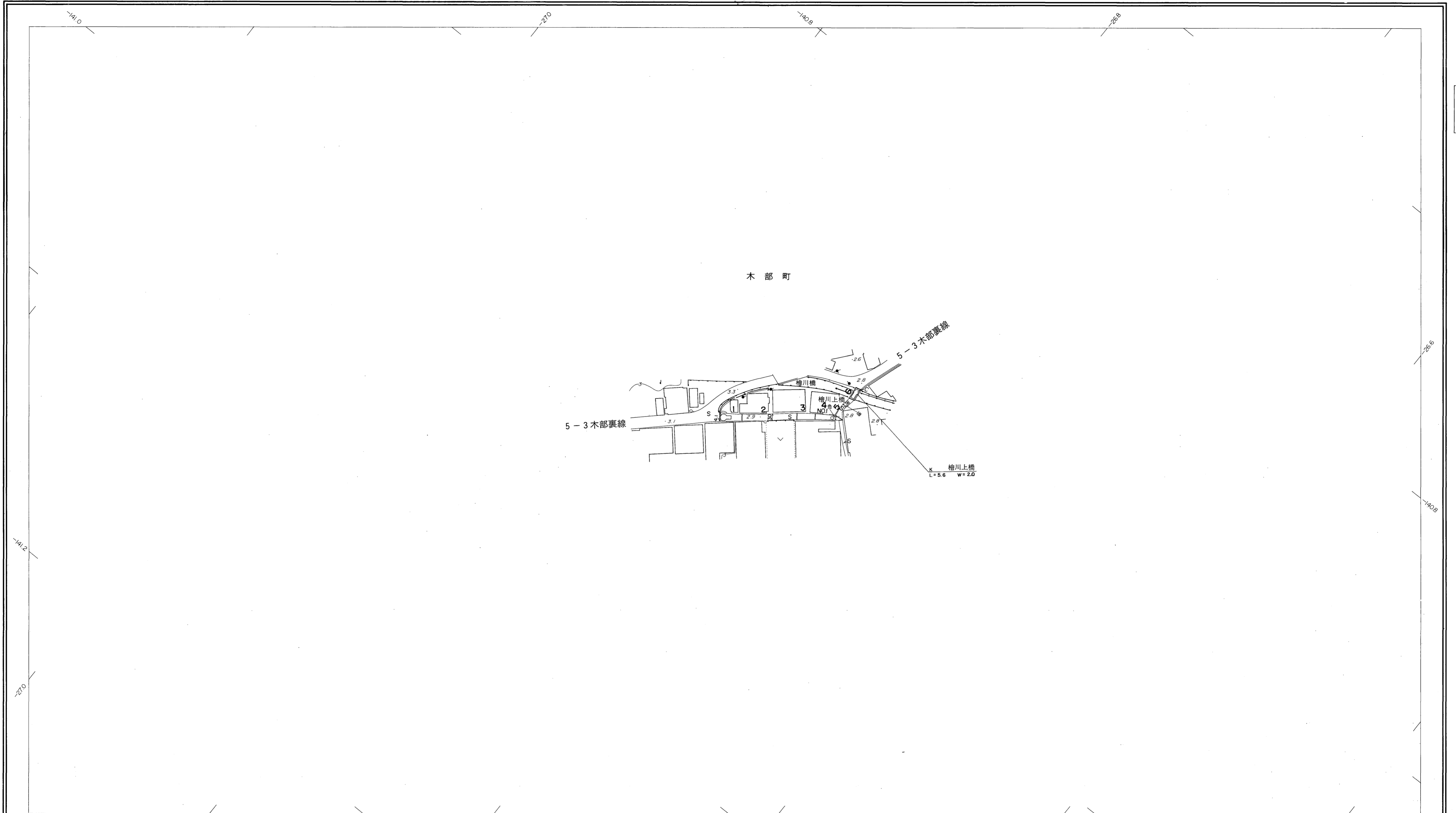
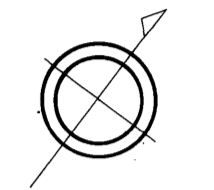
5-4 木部浦2号線 1/1

昭和六十一年十月三十一日調製
平成十一年三月三十一日調製



行政区画

島根県
益田市



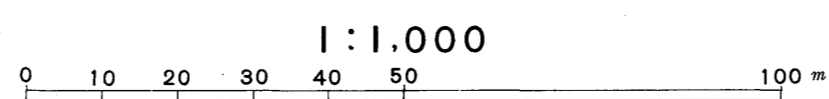
勾配	0.6%		0.0%	
幅員	4.1	1.9	2.0	
距離	0.0	5.00	6.90	
曲線	R=10 R=3			
路面	S		C	

株式会社パスコ調製

益田市

撮影 昭和59年5月
測図 昭和60年10月オートグラフA7、ステレオプロッターA8
修正 平成11年3月

座標系 第三系
等高線間隔 1m



この地図は、建設省国土地理院長の承認を得て、同院所管の測量標及び測量成果(基準点)を使用して調製したものである。
(承認番号) 昭58. 中公第 83 号