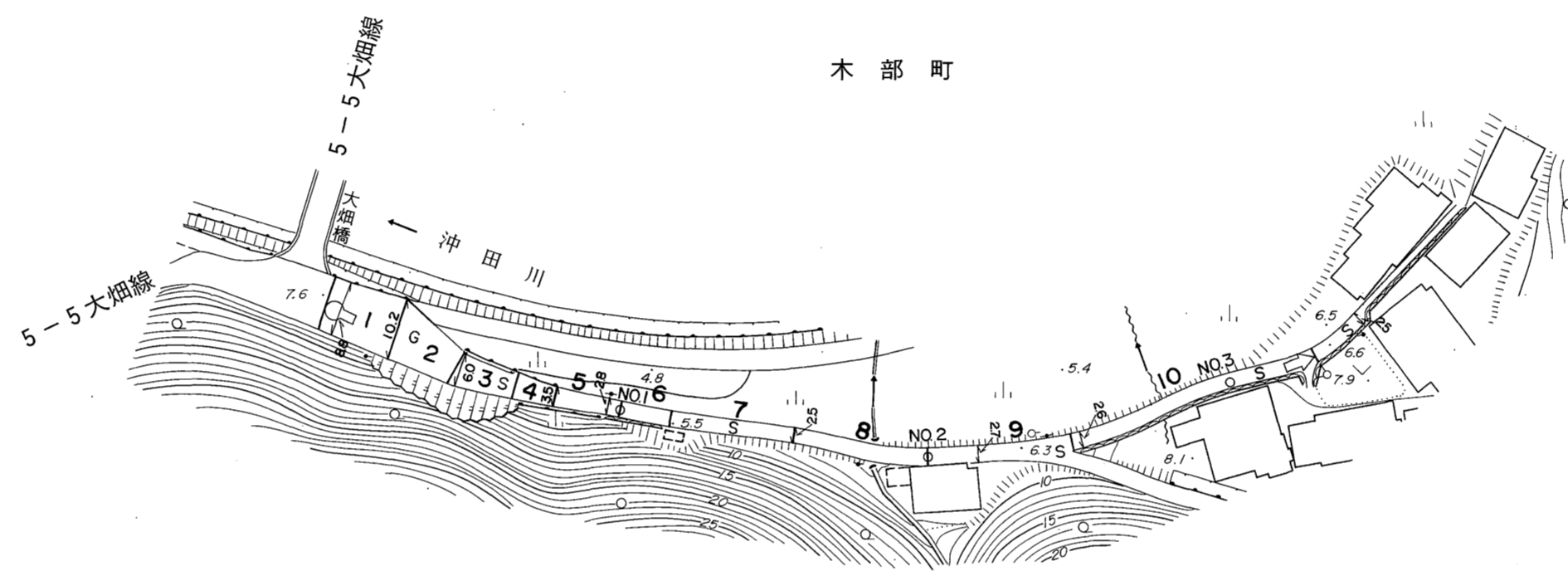
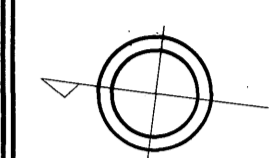


益田市道路現況平面図(台帳図)

5-6 池田線 1/1

昭和六十年十月三十一日調製

行政区画
高根県
益田市



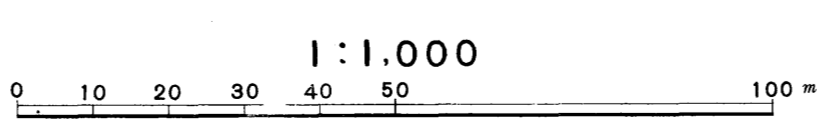
勾配	40%	10%	0.8%	0.2%
幅員	8.8	2.8	2.7	2.6
距離	0.0	50.0	100.0	150.0
曲線	[Diagrammatic representation of curve data]			
路面	[Diagrammatic representation of road surface data]			

株式会社バスコ調製

益田市

撮影 昭和 59 年 5 月
測 図 昭和 60 年 10 月オートグラフ A7、ステレオプロッター A8

座 標 系 第三系
等高線間隔 1m



この地図は、建設省国土地理院長の承認を得て、同院所管の測量標及び測量成果(基準点)を使用して調製したものである。
(承認番号) 昭58. 中公第 83 号