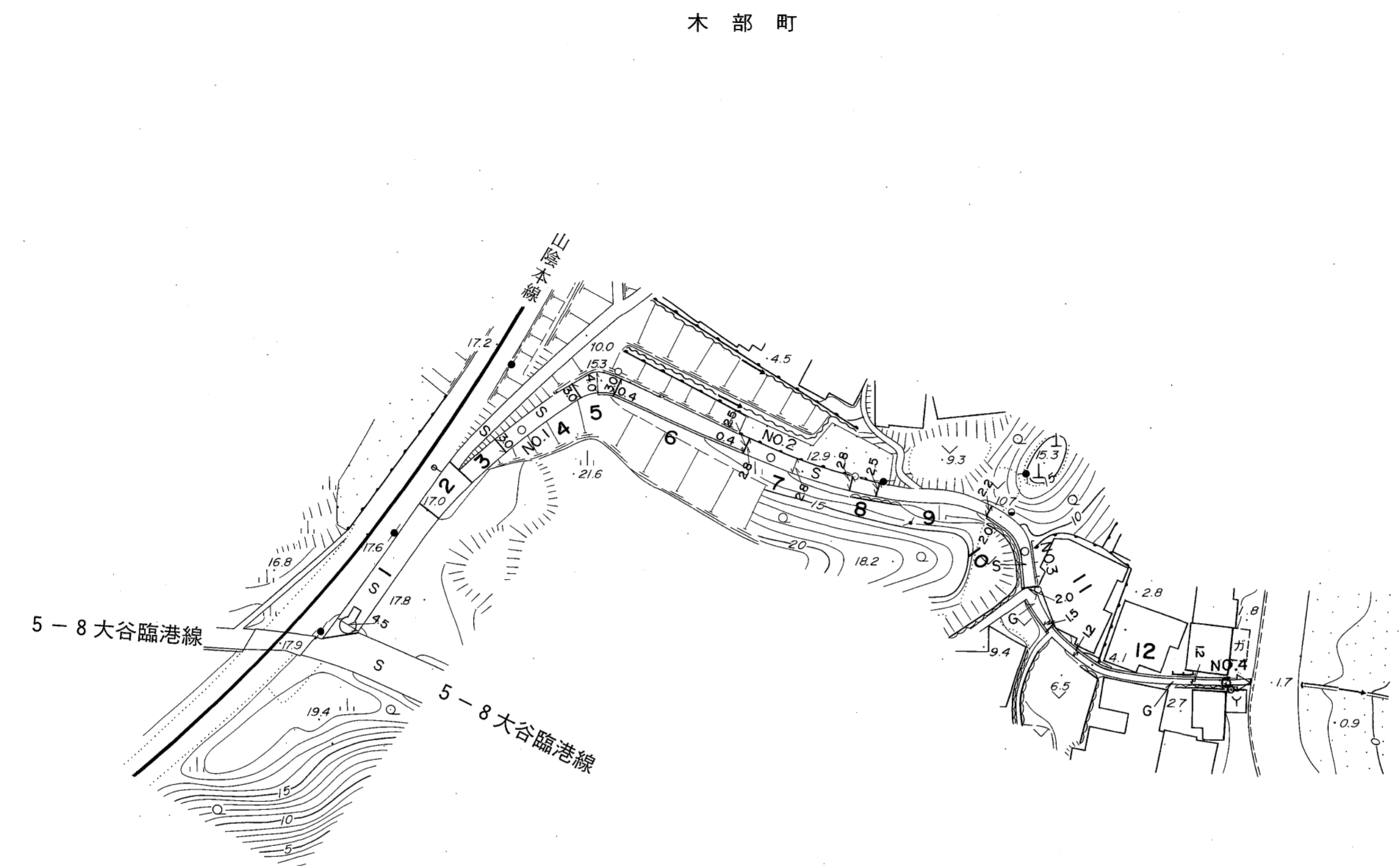
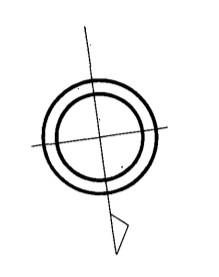


# 益田市道路現況平面図(台帳図)

5-9 大谷浦線 1/1

昭和六十一年十月三十一日調製  
平成元年三月三十一日調製

行政区画  
島根県  
益田市



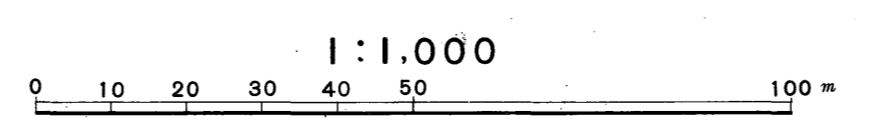
勾配	4.2%				5.8%		7.6%		15.0%	
幅員	4.5		3.0		2.8		2.0		1.2	
距離	0.0		5.00		100.0		150.0		200.0	
曲線			R=3		R=15		R=10		R=20 R=15	
路面	S								G	

株式会社バスコ調製

益田市

撮影 昭和59年5月  
測図 昭和60年10月オートグラフA7、ステレオプロッターA8  
修正 平成元年3月

座標系 第三系  
等高線間隔 1m



この地図は、建設省国土地理院長の承認を得て、同院所管の測量標及び測量成果(基準点)を使用して調製したものである。  
(承認番号) 昭58. 中公第 83 号