

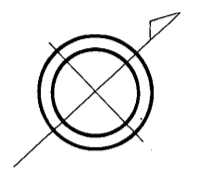
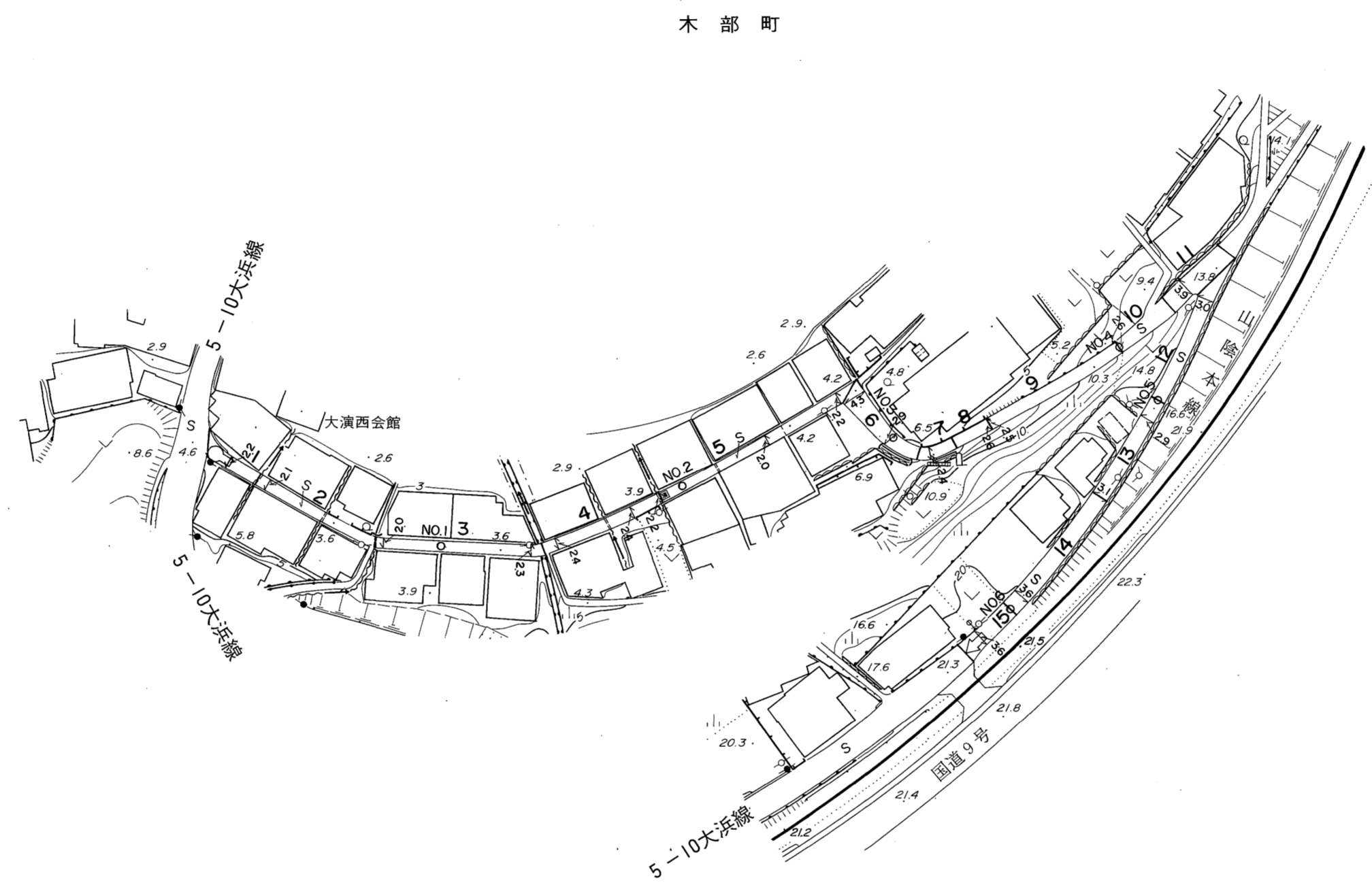
益田市道路現況平面図(台帳図)

5-11大浜浦線 1/1

昭和六十年十月三十一日調製
平成元年三月三十一日調製

行政区画

島根県
益田市

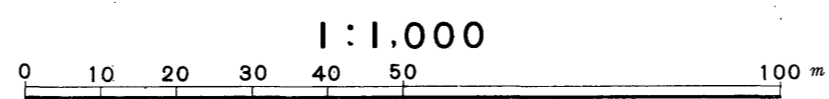
勾配	2.0%		1.0%		1.6%		12.4%		11.0%		7.2%		8.3%	
幅員	2.2		2.1		2.2		2.9		2.6		2.9		3.6	
距離	0.0		50.0		100.0		150.0		200.0		250.0		300.0	
曲線	R=10				R=10				R=2					
路面			S											
	1	2	3	4	5	6								

株式会社パソコ調製

益田市

撮影 昭和59年5月
測図 昭和60年10月オートグラフA7、ステレオプロッターA8
修正 平成元年3月

座標系 第三系
等高線間隔 1m



この地図は、建設省国土地理院長の承認を得て、同院所管の測量標及び測量成果(基準点)を使用して調製したものである。
(承認番号) 昭58. 中公第 83 号