

# 益田市道路現況平面図(台帳図)

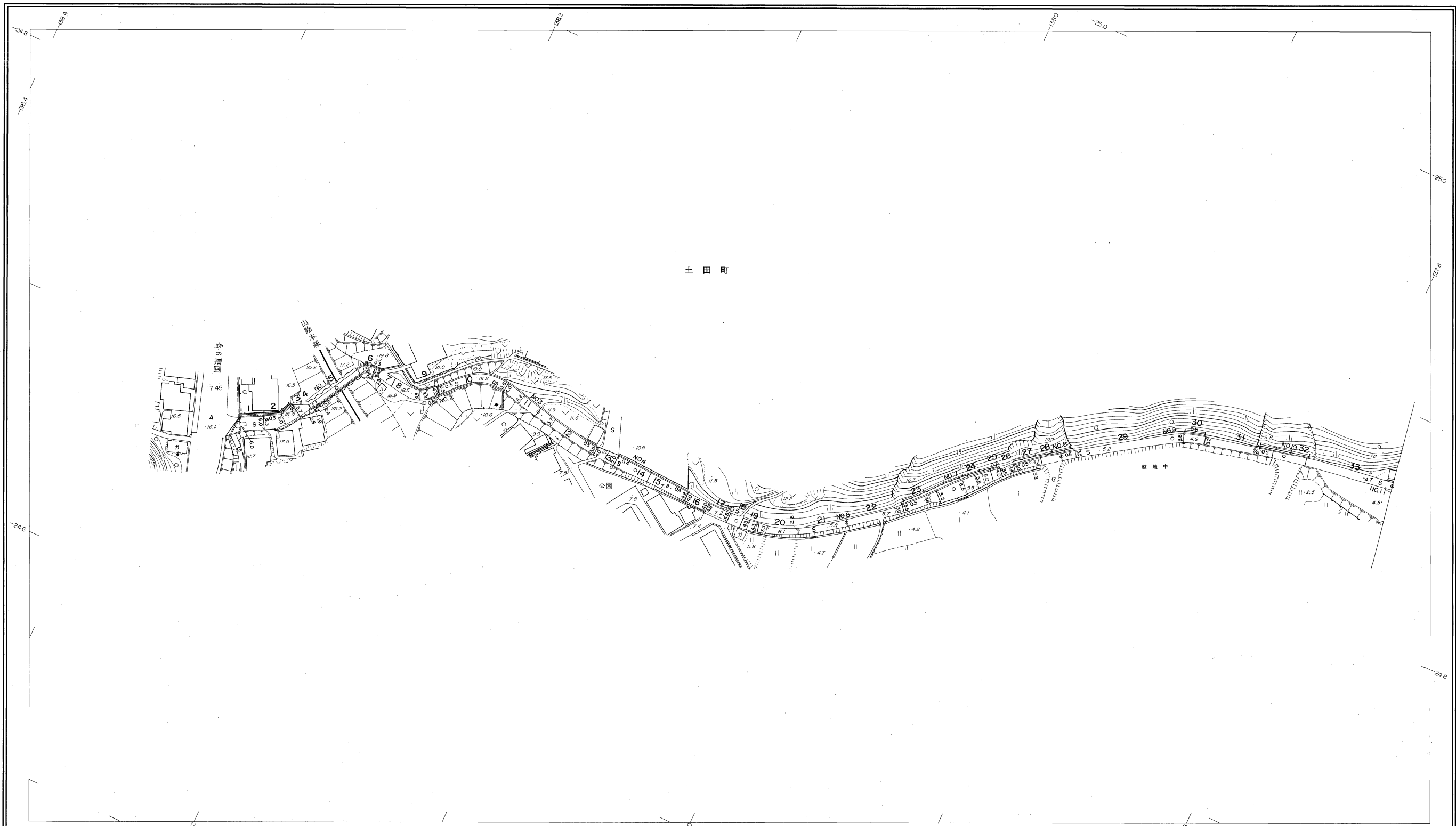
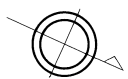
5-17北浜線 1/2

昭和六十年十月三十一日調製  
平成二年三月三十一日調製  
平成八年三月三十一日調製



行政区画

島根県  
益田市



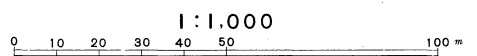
勾配	0.8% 3.4% 12.2% 6.4% 4.0% 2.2% 0.6% 0.6% 0.6% 0.4% 1.6%											
幅員	6.0	2.4	4.0	4.0	4.9	4.7	2.8	6.3	3.5	3.8	3.5	3.5
距離	0.0	500.0	1000.0	1500.0	2000.0	2500.0	3000.0	3500.0	4000.0	4500.0	5000.0	5500.0
曲線		R=5	R=15	R=20								
路面	S											
	1	2	3	4	5	6	7	8	9	10	11	

株式会社  
バスコ調製

益  
田  
市

撮影 昭和59年5月  
測図 昭和60年10月オートグラフA7, ステレオプロッターA8  
修正 平成2年3月  
修正 平成8年3月

座標系 第三系  
等高線間隔 1m



この地図は、建設省国土地理院長の承認を得て、同院所管の測量標及び測量成果(基準点)を使用して調製したものである。  
(承認番号) 昭58. 中公第 83 号

# 益田市道路現況平面図(台帳図)

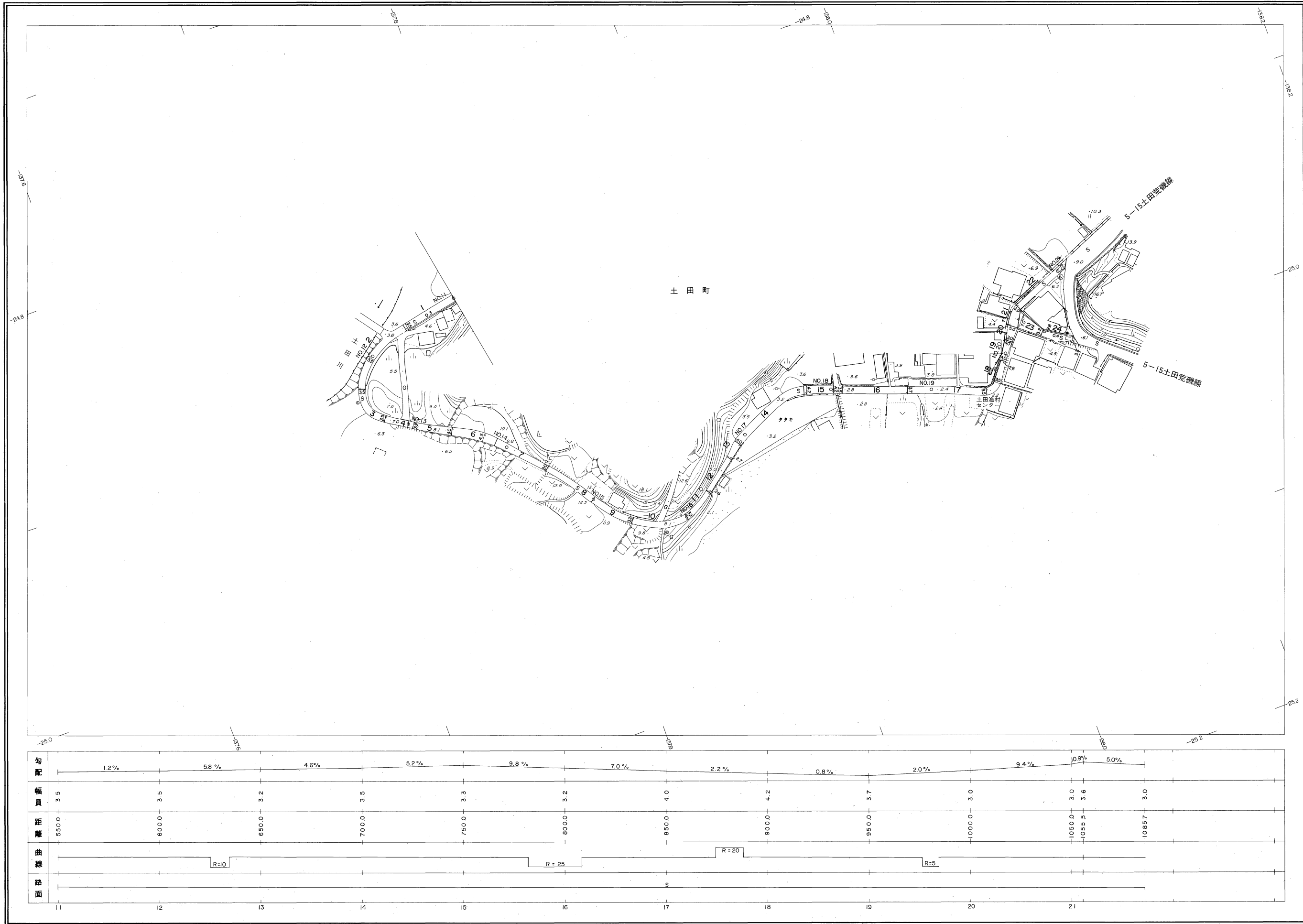
5-17北浜線 2/2

昭和六十年十月三十一日調製  
 昭和六十一年三月三十一日調製  
 平成十七年三月三十一日調製  
 平成十八年三月三十一日調製



行政区画

島根県  
益田市



勾配	1.2%		5.8%		4.6%		5.2%		9.8%		7.0%		2.2%		0.8%		2.0%		9.4%		10.9%		5.0%	
幅員	3.5		3.5		3.2		3.5		3.3		3.2		4.0		4.2		3.7		3.0		3.0		3.0	
距離	550.0		600.0		650.0		700.0		750.0		800.0		850.0		900.0		950.0		1000.0		1050.0		1085.7	
曲線			R=10						R=25				R=20				R=5							
路面													S											
	11	12	13	14	15	16	17	18	19	20	21	22	23	24	25	26	27	28	29	30	31	32	33	34

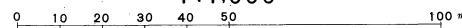
株式会社バスコ調製

益田市

撮影 昭和 59 年 5 月  
 測図 昭和 60 年 10 月オートグラフA7、ステレオプロッターA8  
 修正 昭和 61 年 4 月  
 修正 平成 17 年 3 月  
 修正 平成 18 年 3 月

座標系 第三系  
 等高線間隔 1m

1:1,000



この地図は、建設省国土地理院長の承認を得て、同院所管の測量標及び測量成果(基準点)を使用して調製したものである。  
 (承認番号) 昭58. 中公第 83 号