

益田市道路現況平面図(台帳図)

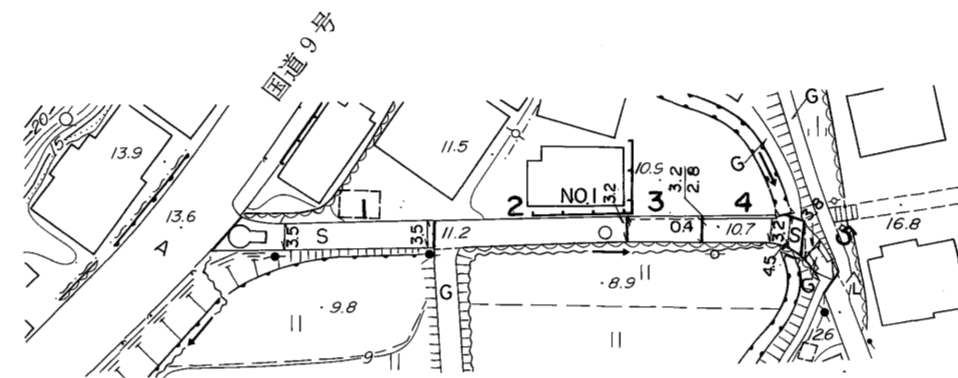
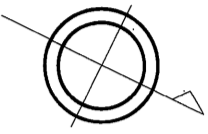
5-18土田神社線 1/1

昭和六十年十月三十一日調製
平成十三年三月三十一日調製



行政区画

島根県
益田市



土田町

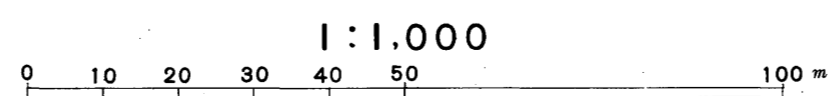
勾配	0.6% 0.1% 6.6% 6.8%		
幅員	3.5	3.2	3.0
距離	0.0	5.00	83.4
曲線	R=10		
路面	S G		

株式会社パソコン調製

益田市

撮影 昭和59年5月
測図 昭和60年10月オートグラフA7、ステレオプロッターA8
修正 平成13年3月

座標系 第三系
等高線間隔 1m



この地図は、建設省国土地理院長の承認を得て、同院所管の測量標及び測量成果(基準点)を使用して調製したものである。
(承認番号)昭58.中公第83号