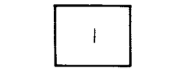


# 益田市道路現況平面図(台帳図)

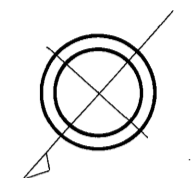
5-20上ノ谷線 1/1

昭和六十年十月三十一日調製

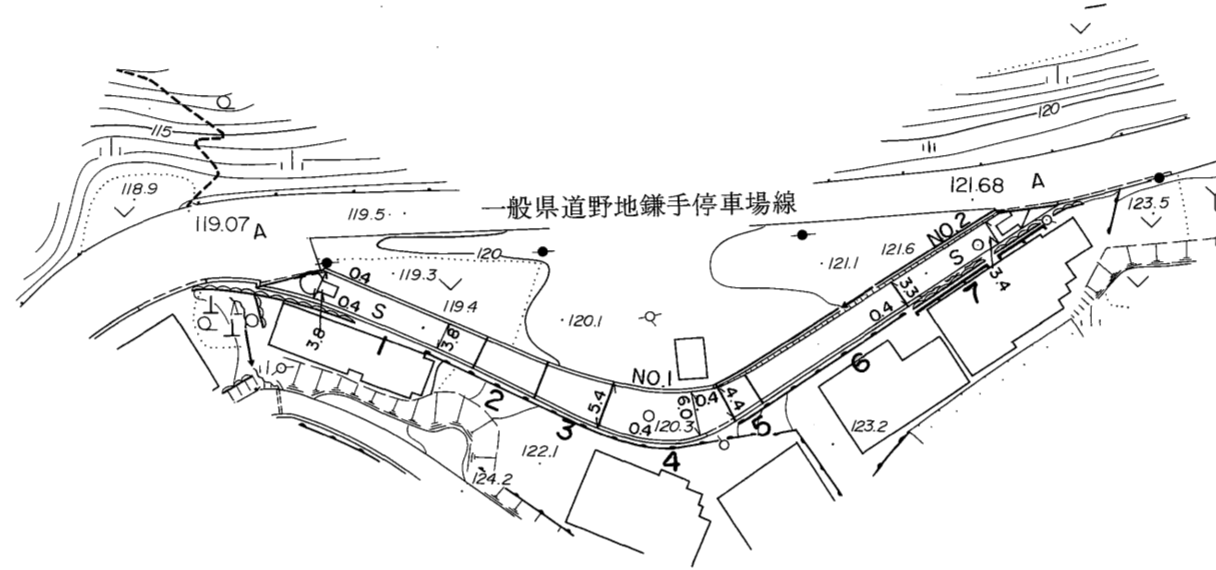


行政区画

島根県  
益田市



土田町



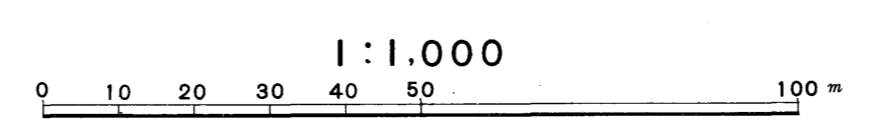
勾配	2.0%				2.96%				2.4%							
幅員	3.8				6.0				3.4				3.4			
距離	0.0				50.0				100.0				107.0			
曲線	R=20															
路面	1				2											

株式会社パスコ調製

益田市

撮影 昭和 59 年 5 月  
測図 昭和 60 年 10 月オートグラフA7, ステレオプロッターA8

座標系 第三系  
等高線間隔 1m



この地図は、建設省国土地理院長の承認を得て、同院所管の測量標及び測量成果(基準点)を使用して調製したものである。  
(承認番号) 昭58. 中公第 83 号