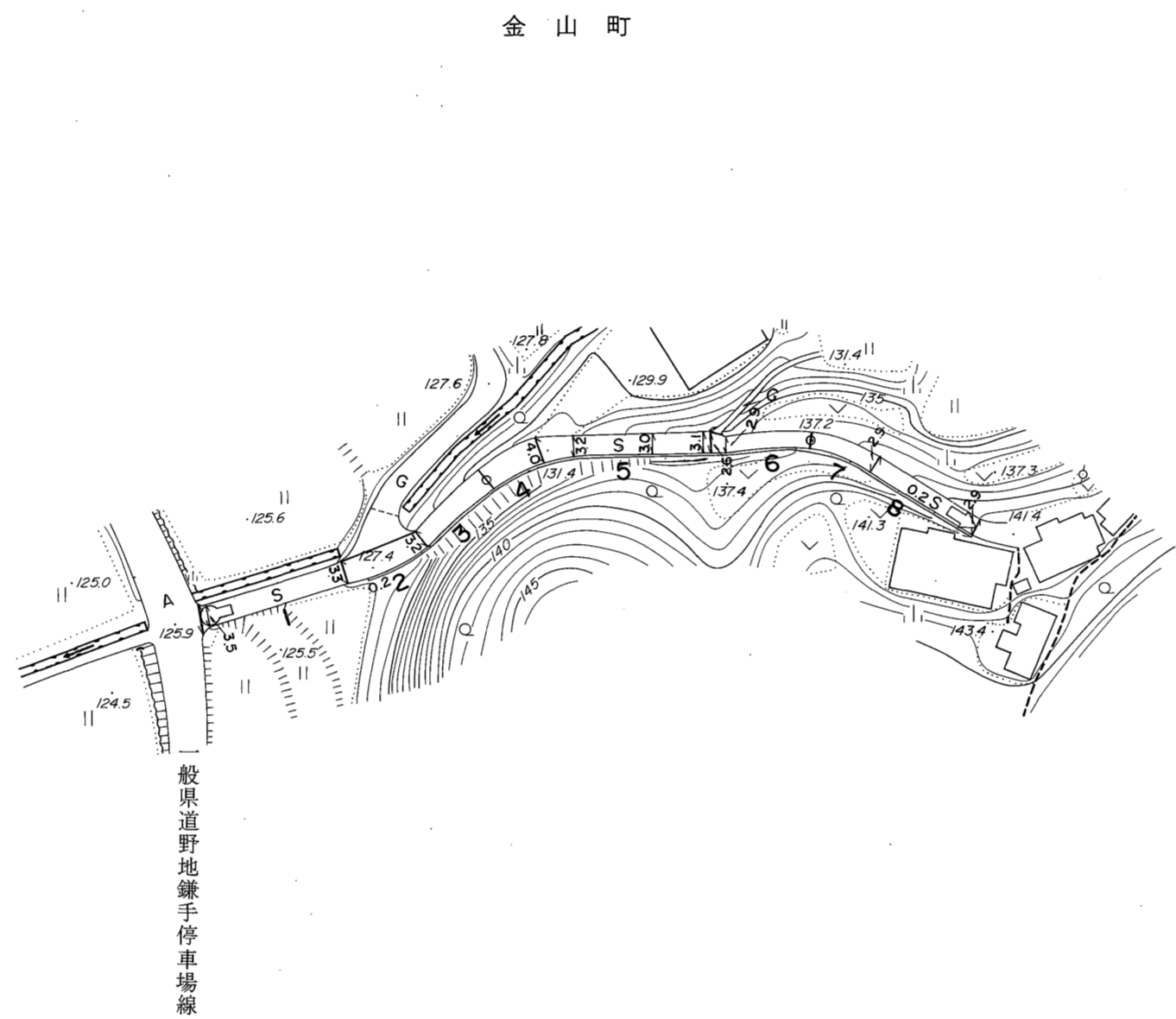
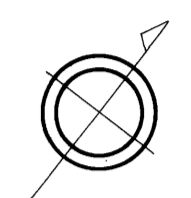


益田市道路現況平面図(台帳図)

5-28鳥打線 1/1

昭和六十年十月三十一日調製
平成元年三月三十一日調製

行政区画
鳥根県
益田市



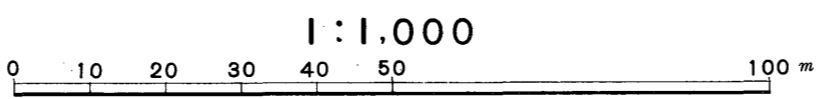
勾配	8.6%	13.8%	13.0%
幅員	3.5	3.5	2.7
距離	0.0	5.00	10.00
曲線	R=25	R=25	R=20
路面	S		

株式会社バスコ調製

益田市

撮影 昭和59年5月
測図 昭和60年10月オートグラフA7、ステレオプロッターA8
修正 平成元年3月

座標系 第三系
等高線間隔 1m



この地図は、建設省国土地理院長の承認を得て、同院所管の測量標及び測量成果(基準点)を使用して調製したものである。
(承認番号) 昭58、中公第 83 号