

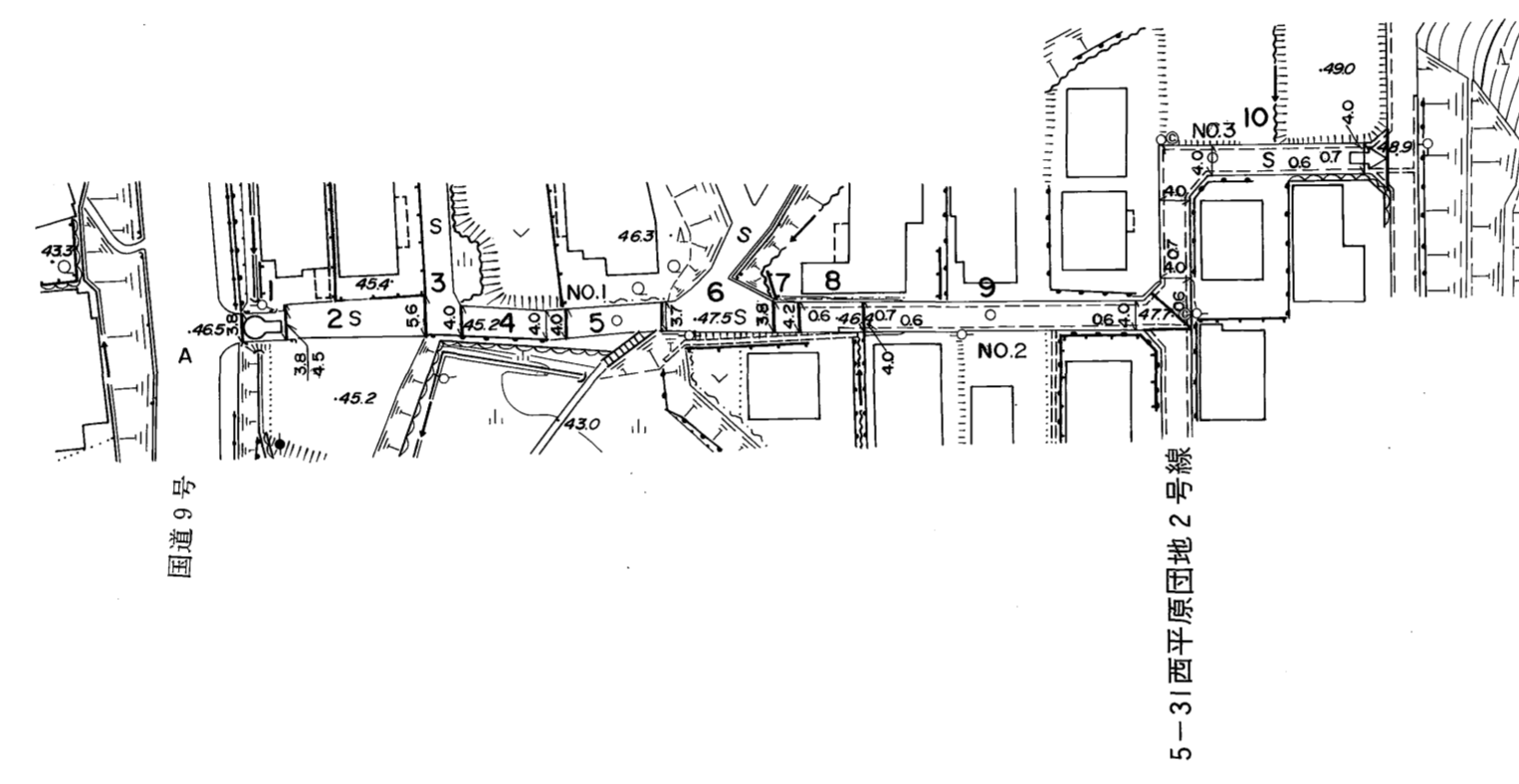
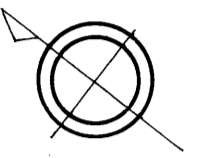
益田市道路現況平面図(台帳図)

5-30西平原団地1号線 1/1



行政区画

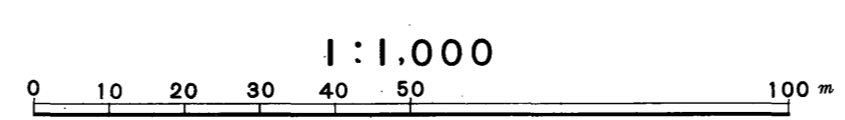
島根県
益田市



国道9号

5-31西平原団地2号線

勾配	0.0%		0.0%		0.0%		0.0%	
幅員	3.8	3.9	4.0	4.0	4.0			
距離	0.0	50.0	100.0	150.0	173.4			
曲線	—							
路面	S							



1:1,000

平成元年三月三十一日調製
平成四年三月三十一日調製
平成八年三月三十一日調製

平成二十六年三月三十一日調製

株式会社バスコ調製

撮影 昭和59年5月
測図 平成元年3月オートグラフA7、ステレオプロッターA8
修正 平成4年3月
修正 平成8年3月
修正 平成26年3月

座標系 第三系
等高線間隔 1m

この地図は、建設省国土地理院長の承認を得て、同院所管の測量標及び測量成果(基準点)を使用して調製したものである。
(承認番号) 昭58. 中公第 83 号

益
田
市