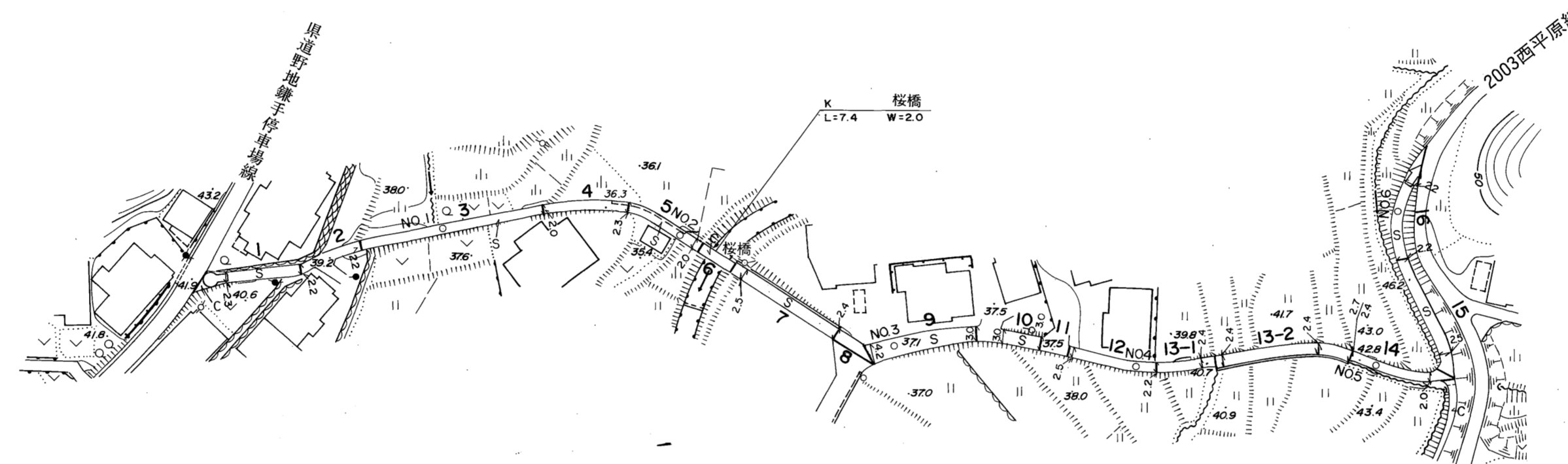
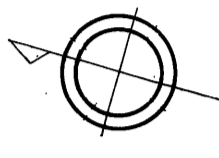


# 益田市道路現況平面図(台帳図)

5-33西平原横断線 1/1

平成元年三月三十一日調製  
平成三年三月三十一日調製

行政区画  
島根県  
益田市



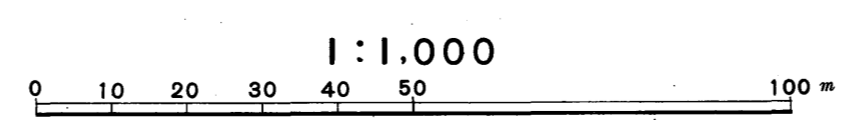
勾配	7.8%	3.6%		3.4%		0.6%		0.6%		10.0%		16.0%	
幅員	2.3	2.1	2.0	3.9	2.2	2.0	2.0	2.2	2.2				
距離	0.0	50.0	100.0	150.0	200.0	250.0	300.0	311.0					
曲線			R=18				R=20						
路面				S									

株式会社バスコ調製

益田市

撮影 昭和59年5月  
測図 平成元年3月オートグラフA7, ステレオプロッターA8  
修正 平成3年3月

座標系 第三系  
等高線間隔 1m



この地図は、建設省国土院院長の承認を得て、同院所管の測量機及び測量成果(基準点)を使用して調製したものである。  
(承認番号) 昭58.中公第 83 号