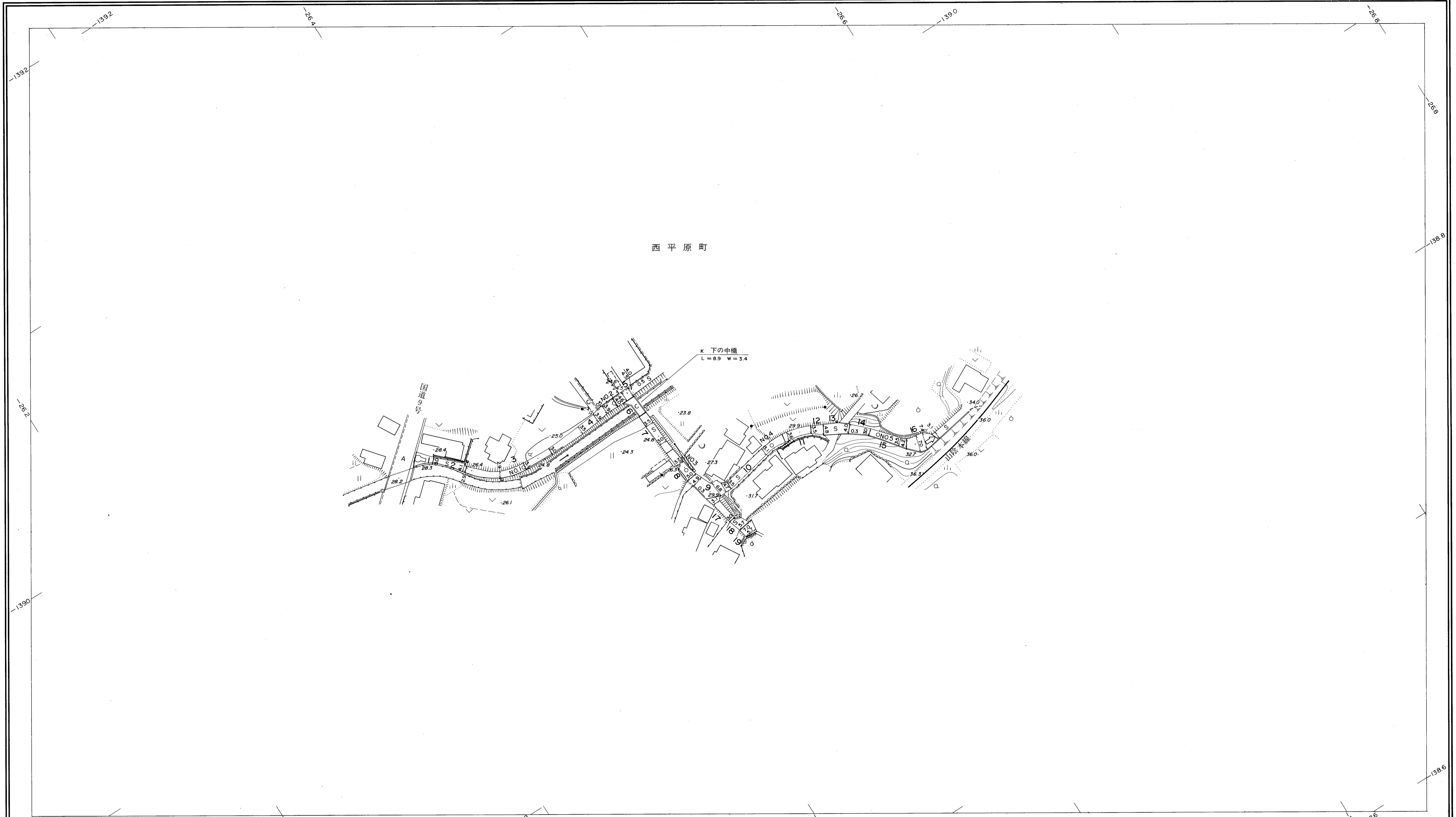
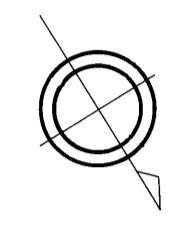


# 益田市道路現況平面図(台帳図)

5-35下の中線 1/1

行政区画  
島根県  
益田市



勾配	6.4%								1.2%		3.6%		6.8%		2.6%		6.6%		9.0%	
幅員	3.0		3.1		4.0		3.7		3.2		3.0		3.1		5.0		5.1		5.7	
距離	0.0		500		1000		1500		2000		2500		2766		0.0		13.0		24.0	
曲線	S		R=25		R=3		R=10		S		R=15		S		S		S		S	
路面	1		2		3		4		5		支線		支線		支線		支線		支線	

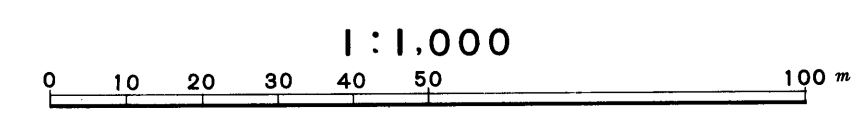
平成三年三月三十一日調製  
平成十一年三月三十一日調製  
平成十三年三月三十一日調製  
平成十四年三月三十一日調製

平成二十七年三月三十一日調製

株式会社バスコ調製

測図 平成 2年 3月  
修正 平成 3年 3月  
修正 平成 11年 3月  
修正 平成 13年 3月  
修正 平成 14年 3月

座標系 第三系  
等高線間隔 1m



この地図は、建設省国土地理院長の承認を得て、同院所管の測量標及び測量成果(基準点)を使用して調製したものである。  
(承認番号) 昭58. 中公第 83 号

益  
田  
市