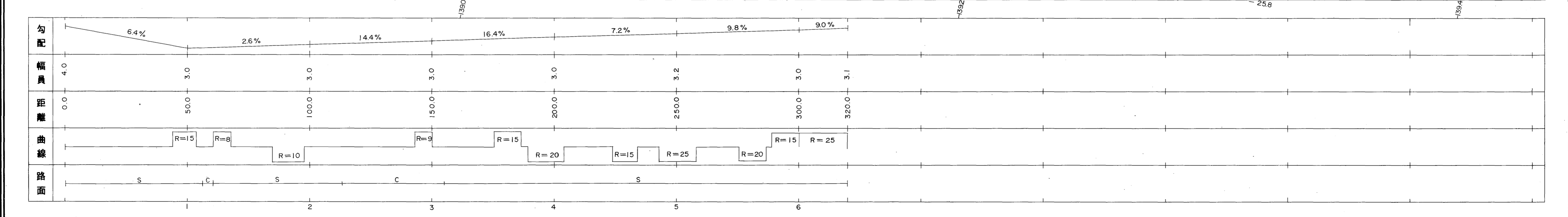
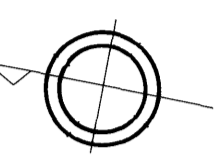


益田市道路現況平面図(台帳図)

5-36障子畑線 1/1

平成五年三月三十一日調製
平成十年三月三十一日調製
平成二十二年三月三十一日調製

行政区画
島根県
益田市

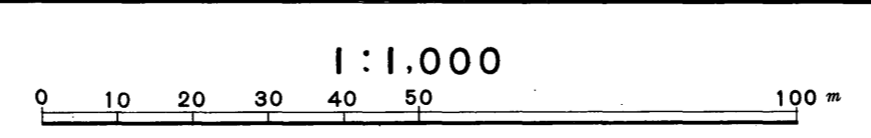


株式会社バスコ調製

益田市

測図 平成2年3月
修正 平成5年3月
修正 平成10年3月
修正 平成22年3月

座標系 第三系
等高線間隔 1m



この地図は、建設省国土地理院長の承認を得て、同院所管の測量標及び測量成果(基準点)を使用して調製したものである。
(承認番号) 昭58. 中公第 83 号