

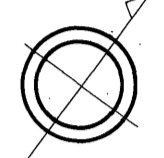
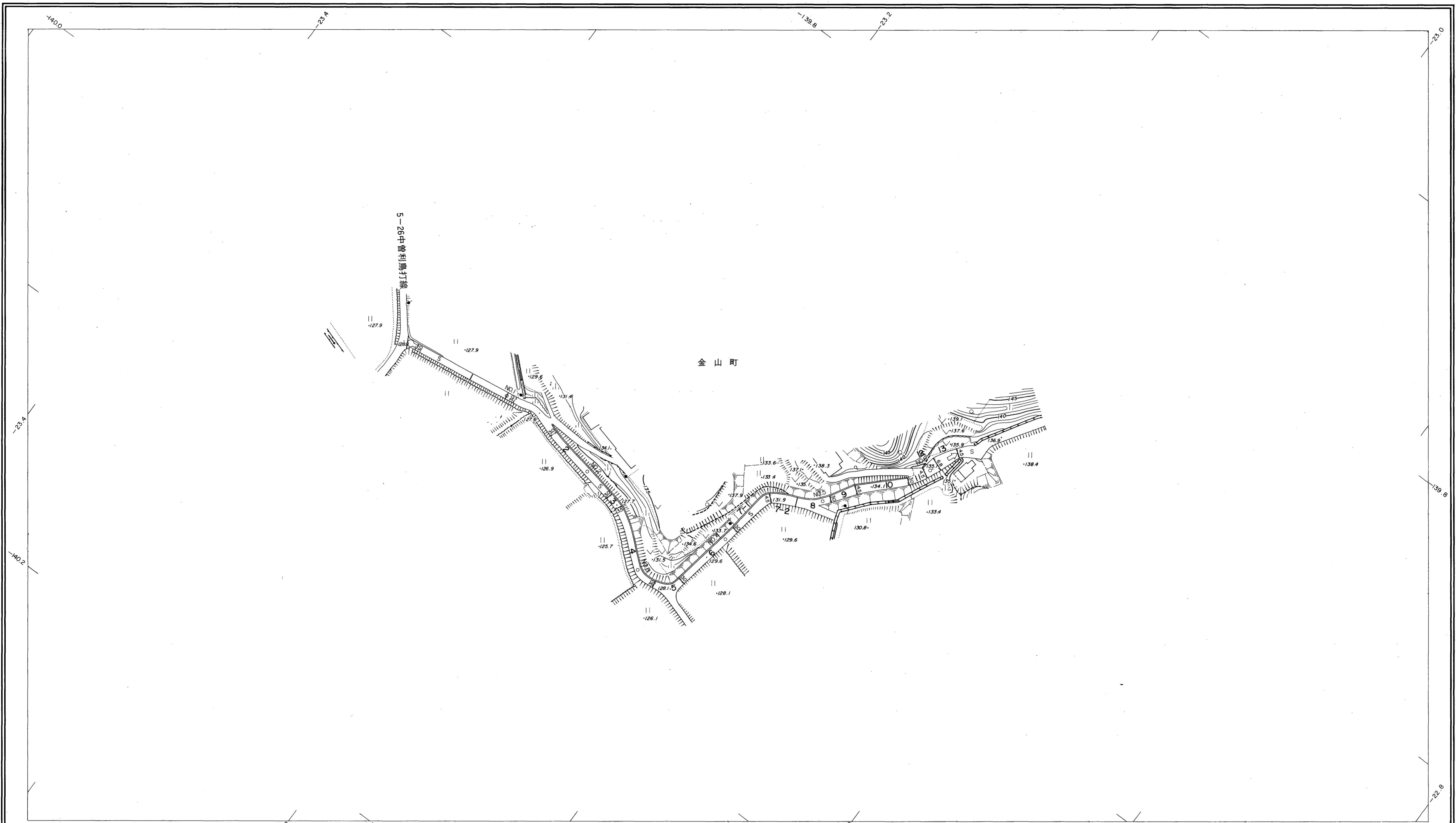
益田市道路現況平面図(台帳図)

5-37字治ナメラ線 1/1

平成三年三月三十一日調製
平成六年三月三十一日調製

行政区画

島根県
益田市

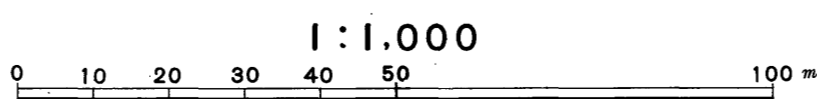
| 勾配 | 8.1% | | | | | | | | | |
|----|------|------|-------|-------|-------|-------|-------|-------|-------|------|
| 幅員 | 3.0 | 3.0 | 3.0 | 3.0 | 3.0 | 3.0 | 3.0 | 5.3 | 4.5 | |
| 距離 | 0.0 | 50.0 | 100.0 | 150.0 | 200.0 | 250.0 | 300.0 | 314.0 | | |
| 曲線 | | R=5 | R=75 | R=30 | R=10 | R=5 | R=10 | R=25 | R=100 | R=25 |
| 路面 | S | | | S | | | | S | | |

株式会社バスコ調製

益田市

測図平成3年3月

座標系 第三系
等高線間隔 1m



この地図は、建設省国土地理院長の承認を得て、同院所管の測量標及び測量成果(基準点)を使用して調製したものである。
(承認番号)昭58.中公第 83 号