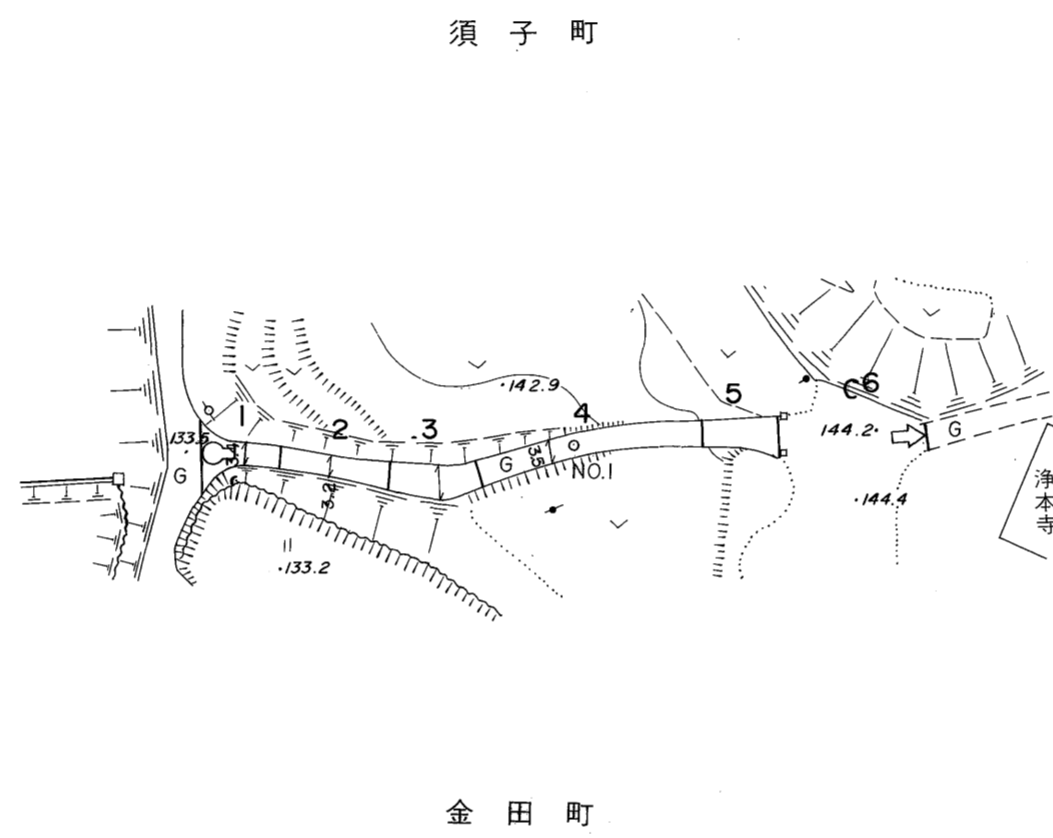
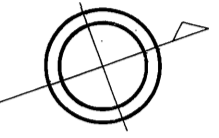
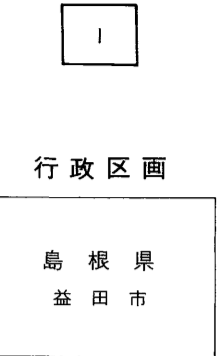


益田市道路現況平面図(台帳図)

5-38 浄本寺線 1/1

平成四年三月三十一日調製



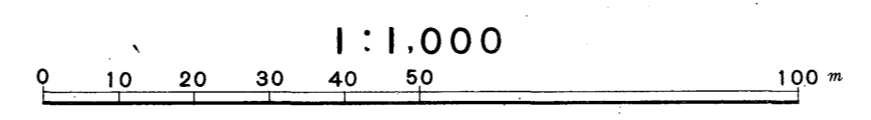
勾配	11.6%		11.6%	
幅員	3.4	3.3	3.6	
距離	0.0	50.0	96.5	
曲線	—			
路面	G			

株式会社バスコ調製

益田市

撮影 平成4年3月
測図 平成4年3月オートグラフA7, ステレオプロッターA8

座標系 第三系
等高線間隔 1 m



この地図は、建設省国土地理院長の承認を得て、同院所管の測量標及び測量成果(基準点)を使用して調製したものである。
(承認番号) 昭58. 中公第 83 号