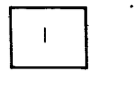


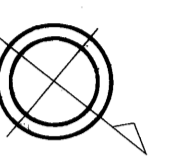
益田市道路現況平面図(台帳図)

5-41レインボー線 1/1




行政区画

島根県
益田市



平成七年三月三十一日調製
平成九年三月三十一日調製
平成十一年三月三十一日調製
平成二十年三月三十一日調製

平成二十二年三月三十一日調製



西平原町

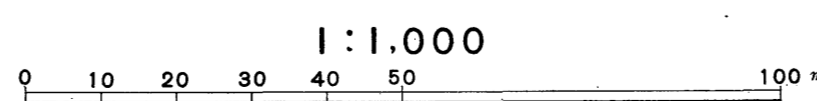
勾配		7.8%	12.6%	10.4%	14.8%	7.1%
幅員	2.8	2.5	2.5	2.6	3.0	3.7
距離	0.0	50.0	100.0	150.0	200.0	230.9
曲線		R=5	R=15	R=10	R=5	R=10
路面		S				

株式会社
バスコ調製

益
田
市

撮影 平成4年3月
測図 平成7年3月 オートグラフA7, ステレオプロッターA8
修正 平成9年3月
修正 平成11年3月
修正 平成20年3月
修正 平成22年3月

座標系 第三系
等高線間隔 1 m



この地図は、建設省国土地理院長の承認を得て、同院所管の測量標及び測量成果(基準点)を使用して調製したものである。
(承認番号)昭58.中公第83号