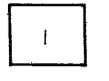


益田市道路現況平面図(台帳図)

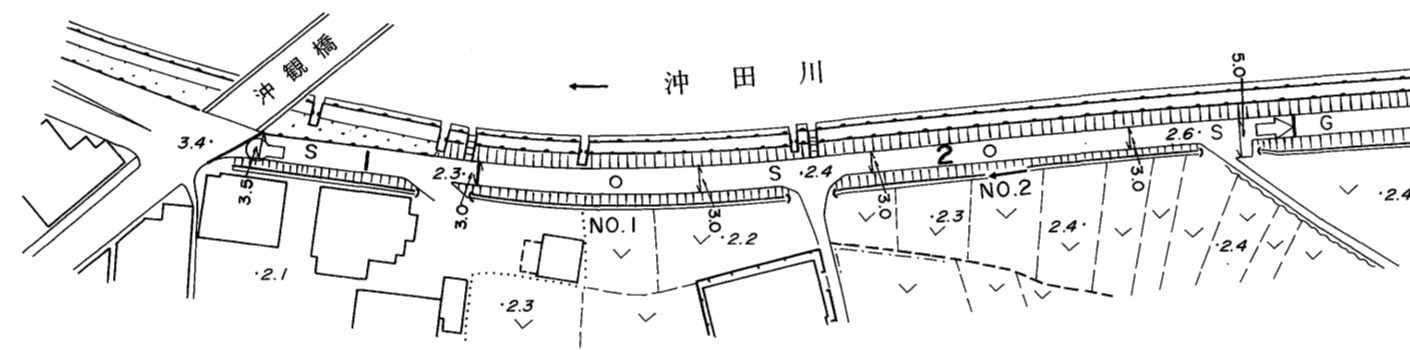
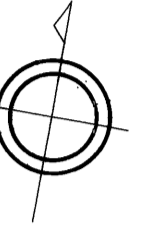
5-43沖観橋線 1/1

平成七年三月三十一日調製
平成九年三月三十一日調製



行政区画

島根県
益田市



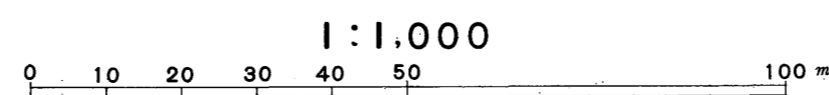
勾配			2.2%	0.4%	0.2%	
幅員		3.5	3.0	3.0	3.0	
距離		0.0	50.0	100.0	140.1	
曲線						
路面				S		

株式会社
バスコ調製

益
田
市

撮影 平成4年3月
測図 平成7年3月オートグラフA7, ステレオプロッターA8
修正 平成9年3月

座標系 第三系
等高線間隔 1 m



この地図は、建設省国土地理院長の承認を得て、同院所管の測量標及び測量成果(基準点)を使用して調製したものである。
(承認番号)昭58.中公第83号