

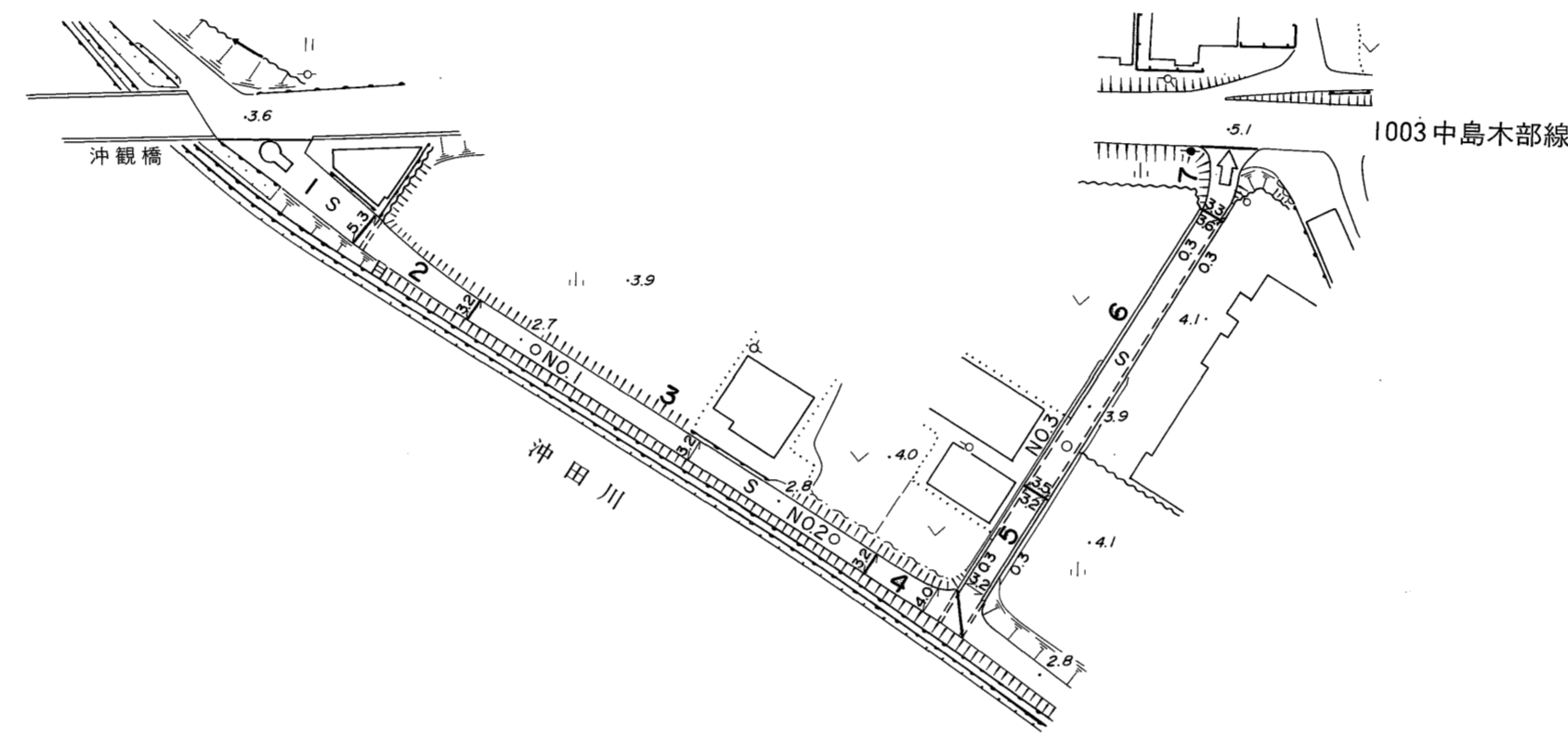
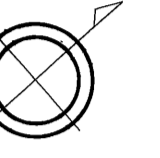
益田市道路現況平面図(台帳図)

5-44木部沖田線 1/1

平成十三年三月三十一日調製

行政区画

島根県
益田市



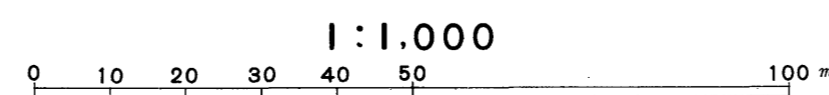
勾配		1.8%	0.2%	1.8%	2.8%	
幅員		5.9	3.2	3.2	3.5	4.2
距離		0.0	50.0	100.0	150.0	198.5
曲線						
路面			S			

株式会社 パスコ 調製

益
田
市

撮影 平成 8 年 11 月
測図 平成 9 年 2 月オートグラフ A7, ステレオプロッター A8
修正 平成 13 年 3 月

座標系 第三系
等高線間隔 1 m



この地図は、建設省国土地理院長の承認を得て、同院所管の測量標及び測量成果(基準点)を使用して調製したものである。
(承認番号) 昭58. 中公第 83 号