

益田市道路現況平面図(台帳図)

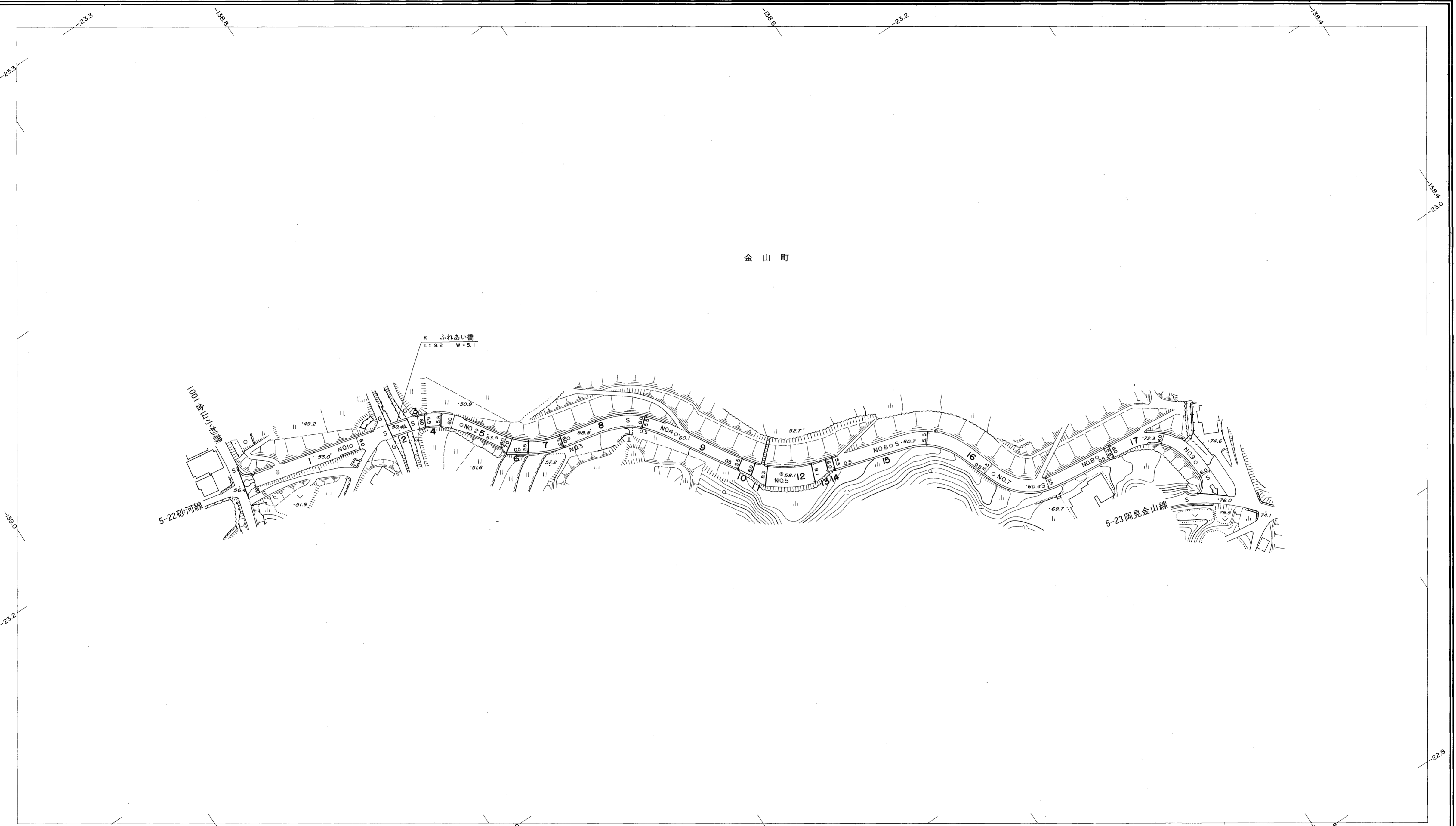
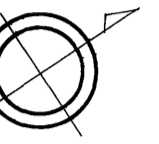
5-45 五輪ヶ石線 1/1

平成十三年三月三十一日調製



行政区画

島根県
益田市



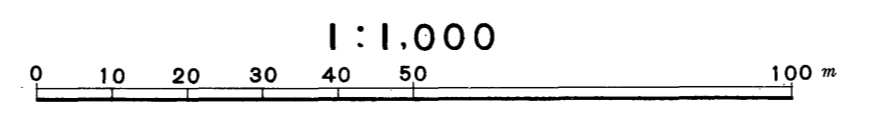
勾配	8.8%									0.4%	1.2%	4.6%	4.0%	4.8%	9.0%	10.0%	9.4%	7.2%	
幅員																			
距離	0.0	50.0	100.0	150.0	200.0	250.0	300.0	350.0	400.0	450.0	488.0								
曲線			R=30				R=30				R=30				R=26		R=24		
路面	S																		

株式会社バスコ調製

益
田
市

撮影 平成 年 月
測図 平成 13 年 2 月オートグラフ A7, ステレオプロッター A8

座標系 第三系
等高線間隔 1 m



この地図は、建設省国土地理院長の承認を得て、同院所管の測量標及び測量成果(基準点)を使用して調製したものである。
(承認番号) 昭58. 中公第 83 号