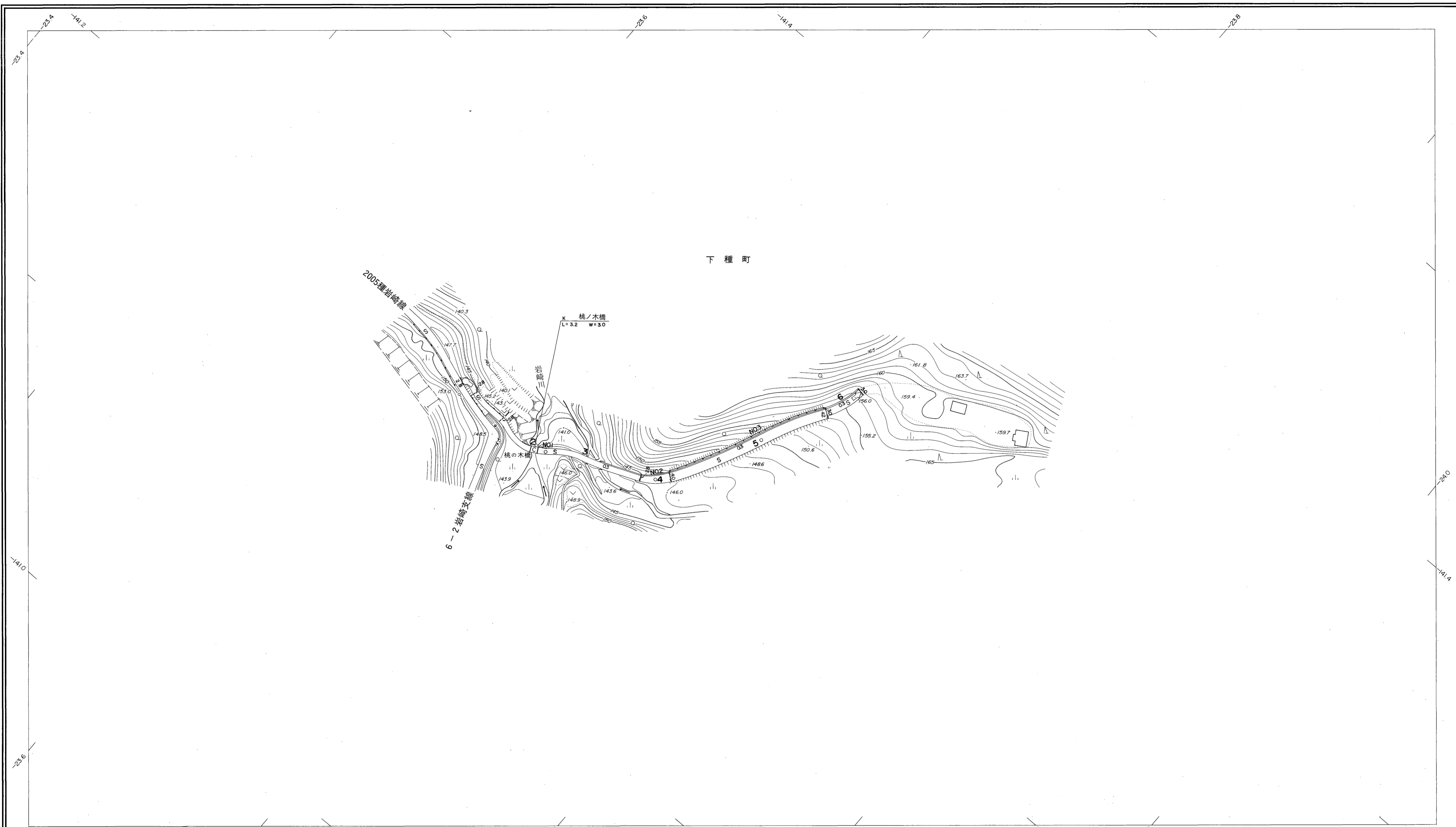
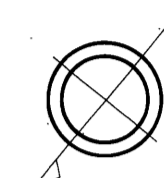


# 益田市道路現況平面図(台帳図)

6-3 桃ノ木線 1/1

昭和六十年十月三十一日調製

行政区画  
島根県  
益田市



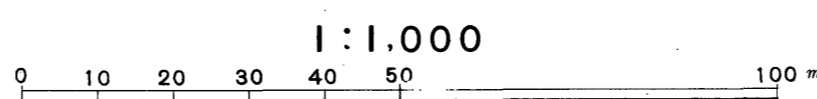
|    |       |      |       |       |       |
|----|-------|------|-------|-------|-------|
| 勾配 | 10.0% | 5.0% | 15.0% | 7.8%  |       |
| 幅員 | 2.8   | 2.8  | 3.4   | 4.1   | 3.0   |
| 距離 | 0.0   | 50.0 | 100.0 | 150.0 | 200.0 |
| 曲線 | R=5   | R=15 |       |       |       |
| 路面 | S     | C    | S     |       |       |

株式会社パスコ調製

益田市

撮影 昭和 59 年 5 月  
測図 昭和 60 年 10 月オートグラフ A7, ステレオプロッター A8

座標系 第三系  
等高線間隔 1m



この地図は、建設省国土地理院長の承認を得て、同院所管の測量標及び測量成果(基準点)を使用して調製したものである。  
(承認番号) 昭58. 中公第 83 号