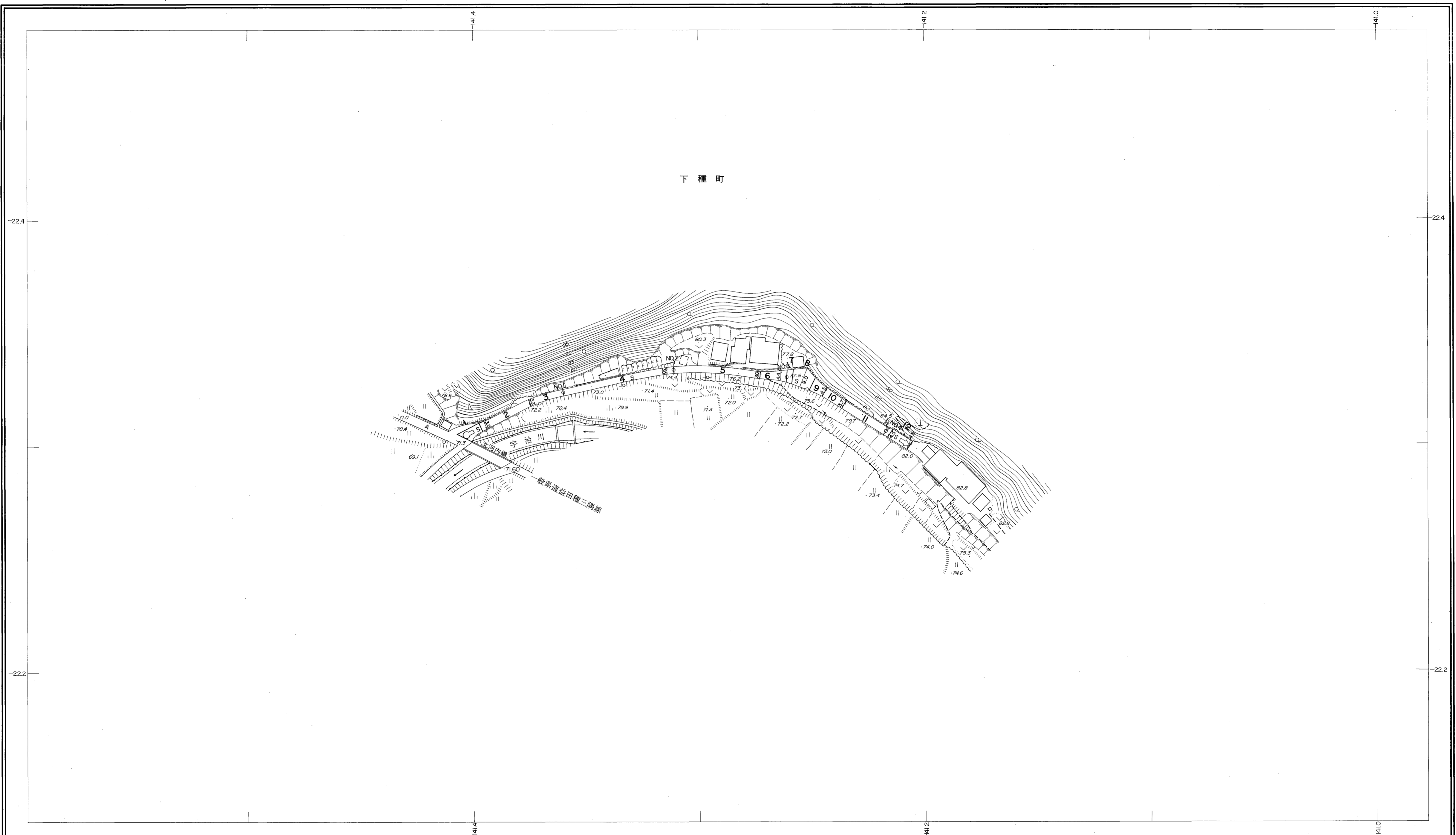
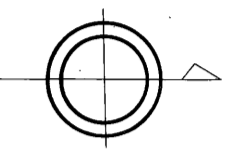


益田市道路現況平面図(台帳図)

6-7 幸賀線 1/1

昭和六十年十月三十一日調製

行政区画
島根県
益田市



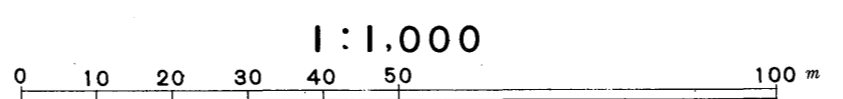
勾配	2.6%		3.6%		6.2%		0.7%		7.5%	
幅員	3.5	3.2	3.0	4.5	3.7	4.5				
距離	00	500	1000	1500	2000	2120				
曲線	—									
路面	S									

株式会社バスコ調製

益田市

撮影 昭和59年5月
測図 昭和60年10月オートグラフA7, ステレオプロッターA8

座標系 第三系
等高線間隔 : m



この地図は、建設省国土地理院長の承認を得て、同院所管の測量標及び測量成果(基準点)を使用して調製したものである。
(承認番号) 昭58. 中公第 83 号