

# 益田市道路現況平面図(台帳図)

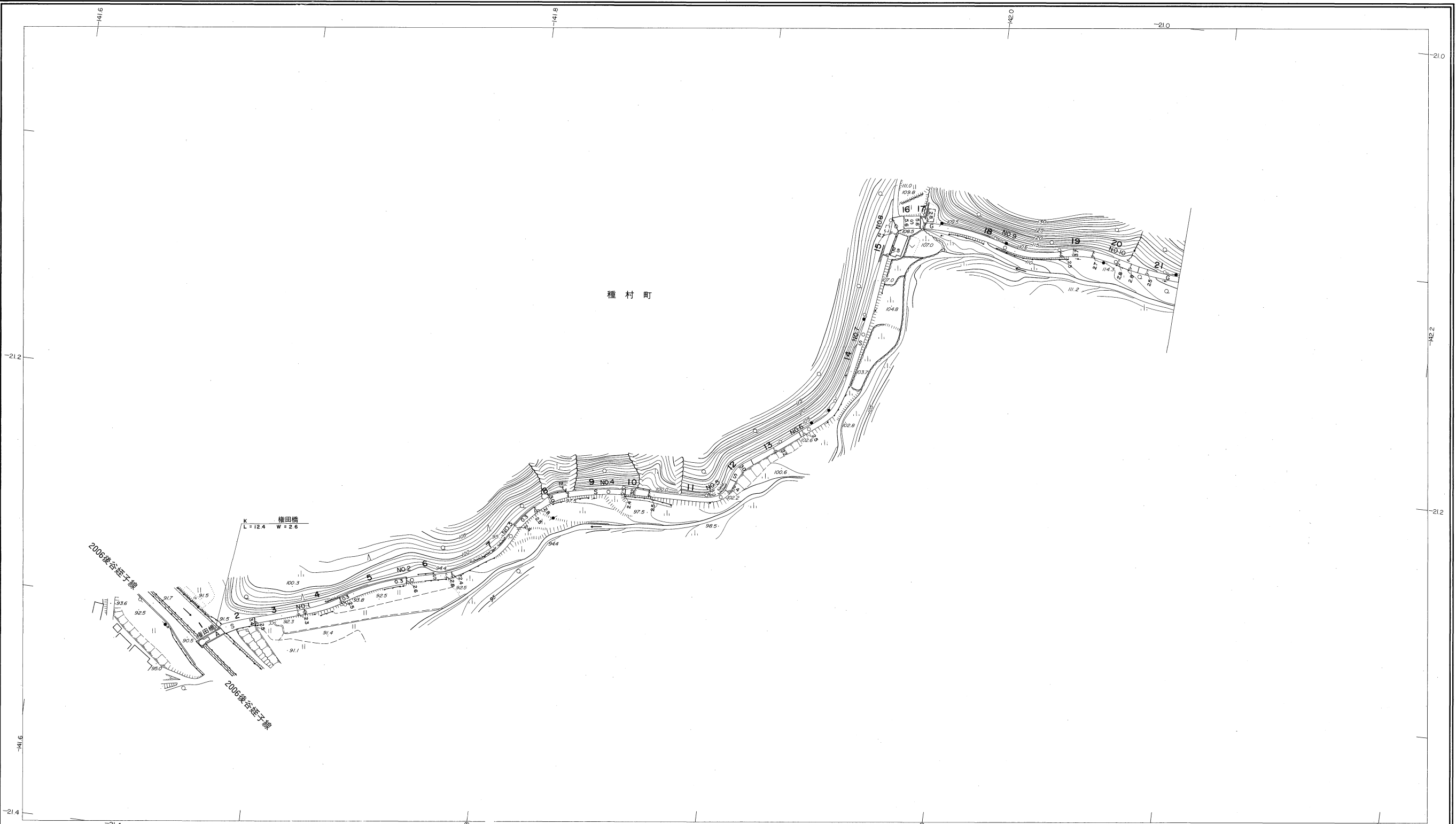
6-8 権田線 1/2

昭和六十年十月三十一日調製



行政区画

島根県  
益田市

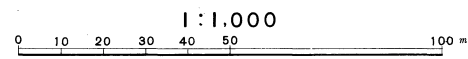


勾配	4.6%											3.0%		3.0%		6.0%		6.8%		1.0%		5.0%		6.6%		3.8%		7.6%		3.0%	
幅員	2.6		2.3		2.6		2.4		2.1		2.4		2.5		2.5		2.7		2.7		2.8		2.5								
距離	0.0		500.0		1000.0		1500.0		2000.0		2500.0		3000.0		3500.0		4000.0		4500.0		5000.0		5250.0								
曲線	<div style="display: flex; justify-content: space-between; align-items: center;"> <span>R=10</span> <span>R=20</span> <span>R=25</span> <span>R=5</span> </div>																														
路面	A S G																														
	1		2		3		4		5		6		7		8		9		10												

株式会社パスコ調製

益田市

撮影 昭和 59 年 5 月  
測図 昭和 60 年 10 月オートグラフ A7、ステレオプロッター A8  
座標系 第Ⅱ系  
等高線間隔 1m



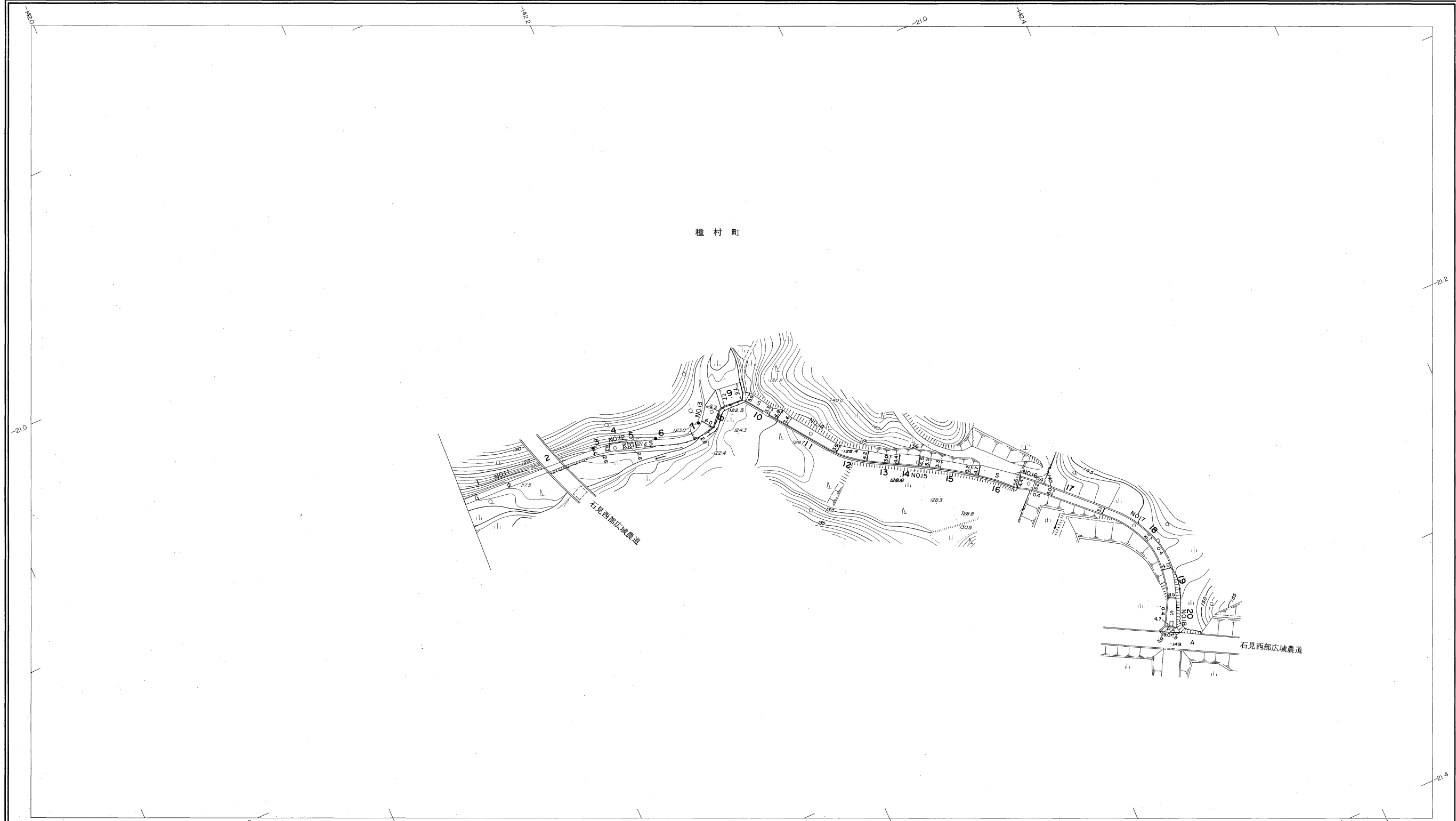
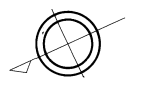
この地図は、建設省国土地理院長の承認を得て、同院所管の測量標及び測量成果(基準点)を使用して調製したものである。  
(承認番号) 昭58、中公第 83 号

# 益田市道路現況平面図(台帳図)

6-8 権田線 2/2

昭和六十一年十月三十一日調製  
平成十二年三月三十一日調製  
平成二十五年三月三十一日調製

行政区画  
高根県  
益田市



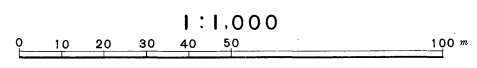
勾配	6.7% 8.0% 4.6% 1.8% 12.8% 12.7% 13.5% 10.4% 8.0% 4.0%										
幅員	2.5	2.5	3.2	6.2	3.6	1.4	4.5	4.0	3.1	4.7	
距離	529.0	550.0	600.0	650.0	700.0	710.0	750.0	800.0	850.0	900.0	
曲線	R=15 R=0 R=5 R=30										
路面	G S S										
	11	12	13	14	15	16	17	18	19	20	

株式会社パスコ調製

益田市

撮影 昭和59年5月  
測図 昭和60年10月  
修正 平成12年3月  
修正 平成25年3月

座標系 第三系  
等高線間隔 1m



この地図は、建設省国土地理院長の承認を得て、同院所管の測量標及び測量成果(基準点)を使用して調製したものである。  
(承認番号) 昭58. 中公第 83 号