

益田市道路現況平面図(台帳図)

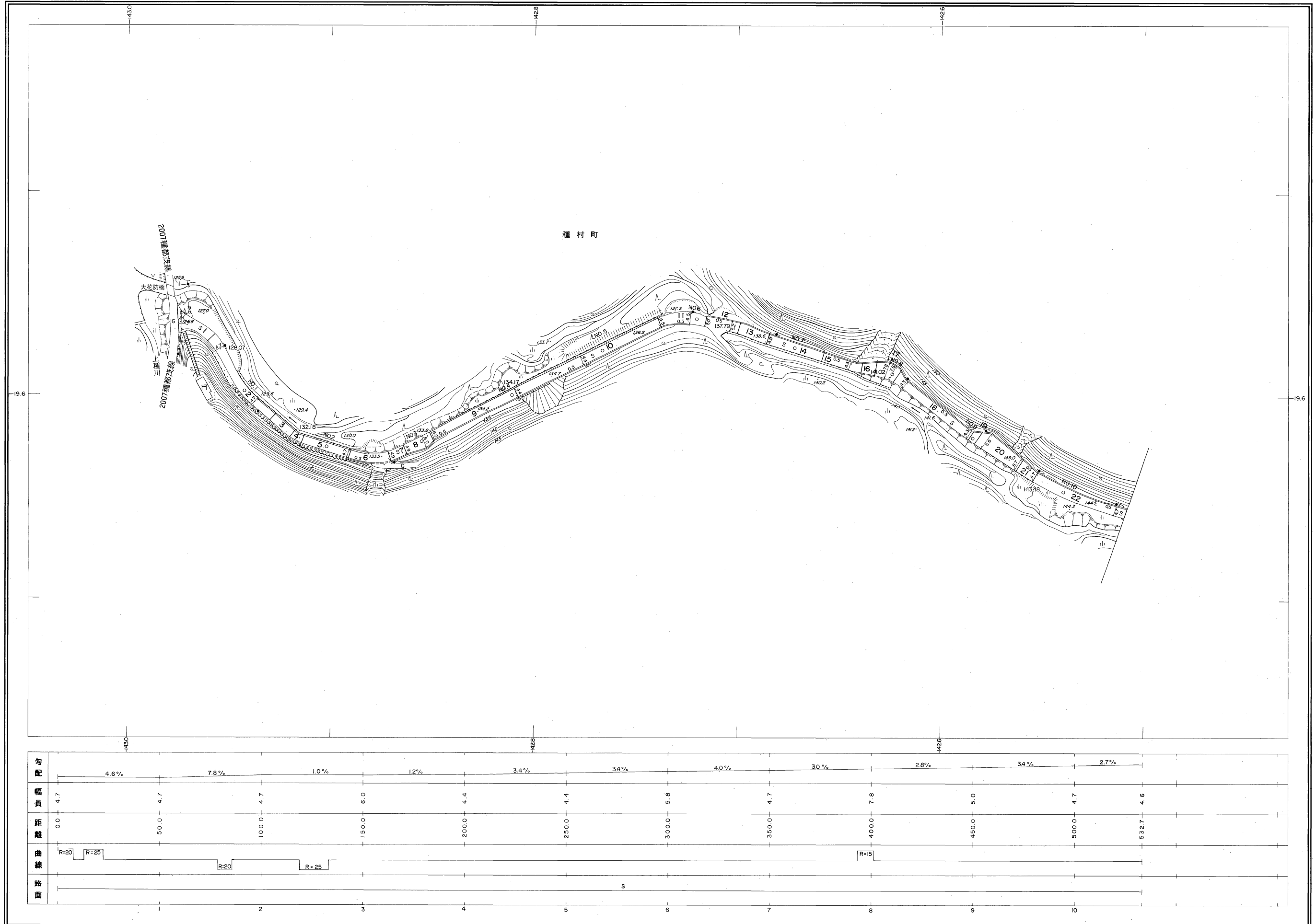
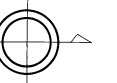
6-10種矢原線 1/3

昭和六十年十月三十一日調製

1 2

行政区画

島根県
益田市



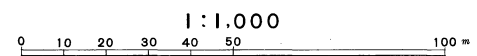
勾配	4.6%		7.8%		1.0%		12%		3.4%		34%		40%		30%		28%		34%		2.7%			
幅員	4.7		4.7		4.7		6.0		4.4		4.4		5.8		4.7		7.8		5.0		4.7		4.6	
距離	0.0		50.0		100.0		150.0		200.0		250.0		300.0		350.0		400.0		450.0		500.0		532.7	
曲線	R=20		R=25		R=20		R=25								R=15									
路面	s																							

株式会社バスコ調製

益田市

撮影 昭和59年5月
測図 昭和60年10月オートグラフA7, ステレオプロッターA8

座標系 第三系
等高線間隔 1m

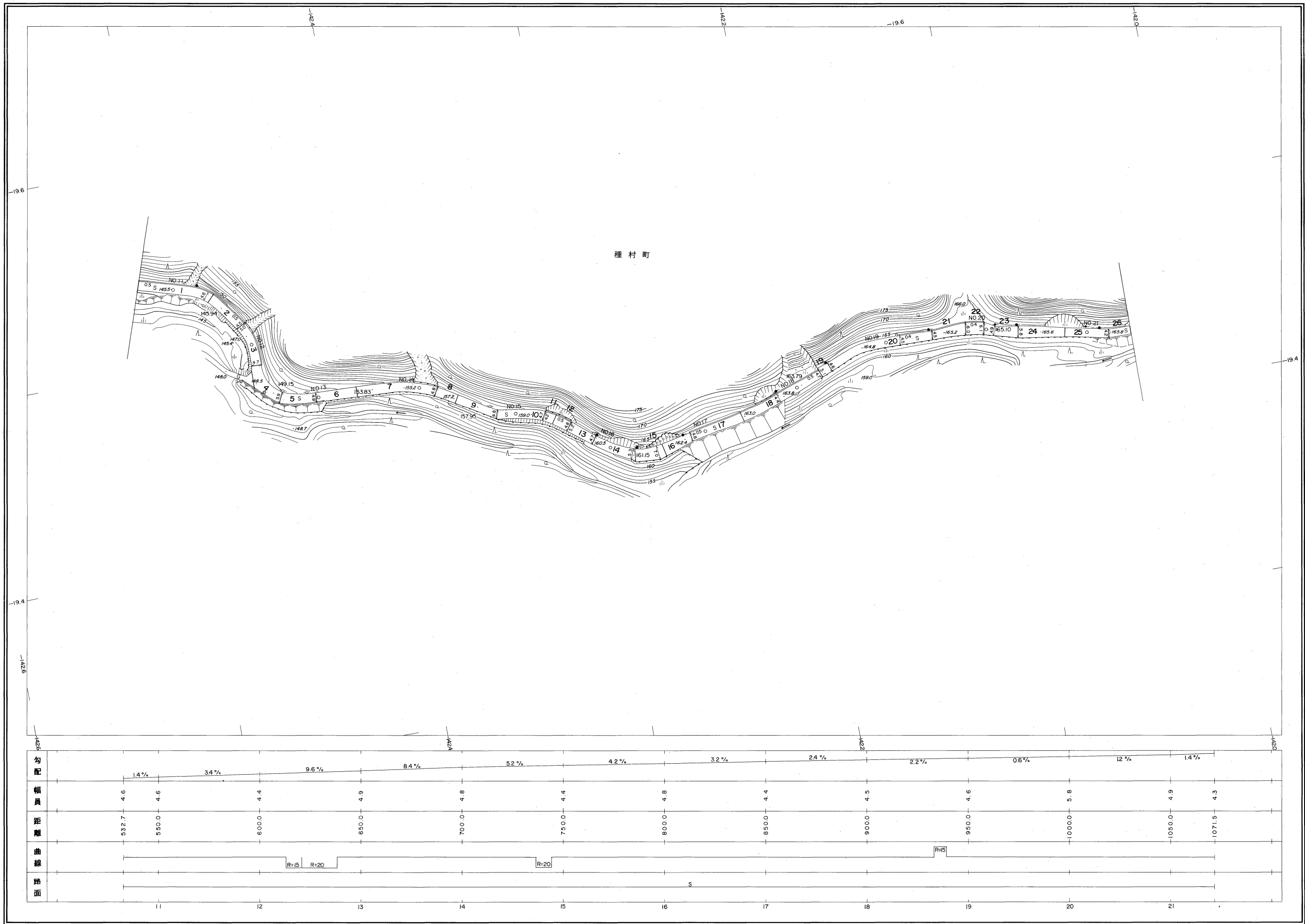
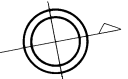
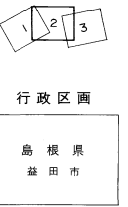


この地図は、建設省国土地理院長の承認を得て、同院所管の測量標及び測量成果(基準点)を使用して調製したものである。
(承認番号)昭58.中公第83号

益田市道路現況平面図(台帳図)

6-10種矢原線 2/3

昭和六十年十月三十一日調製
平成二年三月三十一日調製



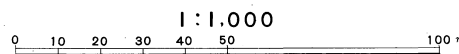
勾配		1.4%	3.4%	9.6%	8.4%	5.2%	4.2%	3.2%	2.4%	2.2%	0.6%	1.2%	1.4%	
幅員		4.6	4.6	4.4	4.9	4.8	4.4	4.8	4.4	4.5	4.6	5.8	4.9	4.3
距離		532.7	550.0	600.0	650.0	700.0	750.0	800.0	850.0	900.0	950.0	1000.0	1050.0	1071.5
曲線				R=15 R=20			R=20				R=15			
路面								S						
		11	12	13	14	15	16	17	18	19	20	21		

株式会社バスコ調製

益田市

撮影 昭和59年5月
測図 昭和60年10月オートグラフA7、ステレオプロッターA8
修正 平成2年3月

座標系 第三系
等高線間隔 1m



この地図は、建設省国土地理院長の承認を得て、同院所管の測量標及び測量成果(基準点)を使用して調製したものである。
(承認番号)昭58.中公第83号

益田市道路現況平面図(台帳図)

6-10種矢原線 3/3

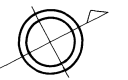
昭和六十年十月三十一日調製
 平成二年三月三十一日調製
 平成十六年三月三十一日調製
 平成十八年三月三十一日調製

平成二十一年三月三十一日調製

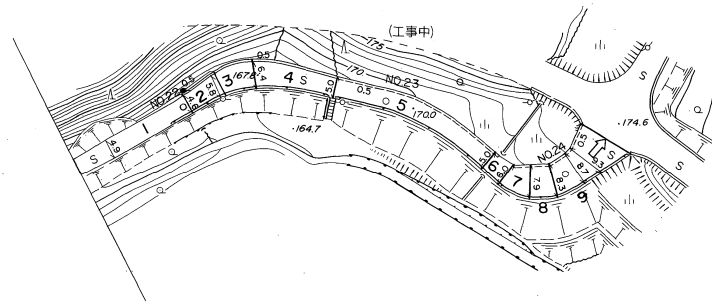


行政区画

島根県
益田市



種村町

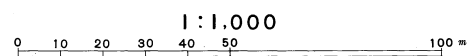


勾配	1.4% 6.6% 7.9% 7.9%				
幅員	4.3	4.6	5.0	8.5	13.4
距離	1071.5	1100.0	1150.0	1200.0	1213.0
曲線	R=25		R=15		
路面	22 23 24				

株式会社バスコ調製

益
田
市

撮影 昭和59年5月 座標系 第三系
 測図 昭和60年10月オートグラフA7, ステレオプロッターA8 等高線間隔 1m
 修正 平成2年3月 修正 平成21年3月
 修正 平成16年3月
 修正 平成18年3月



この地区は、建設省国土地理院長の承認を得て、同院所管の測量標及び測量成果(基準点)を使用して調製したものである。
 (承認番号) 昭58. 中公第 83 号