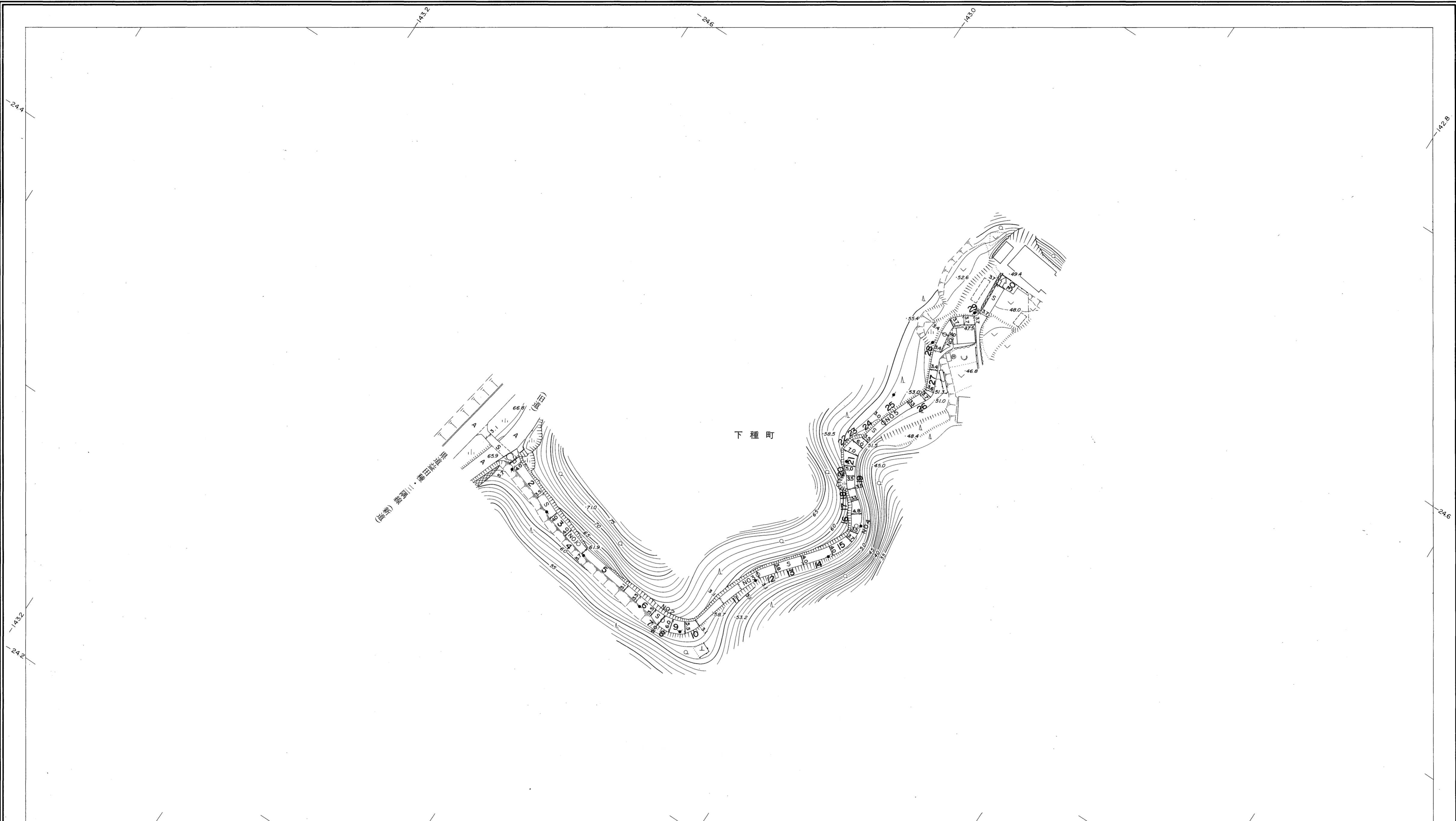
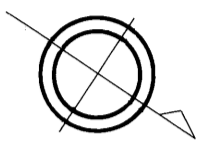


益田市道路現況平面図(台帳図)

6-12木平線 1/1

平成十年三月三十一日調製

行政区画
島根県
益田市



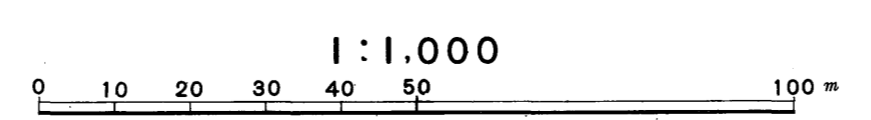
勾配	7.4%										3.8%										6.4%										6.6%										4.8%										4.4%										0.5%																			
幅員	4.0										3.8										5.0										3.1										3.8										3.0										3.4										3.7									
距離	0.0										50.0										100.0										150.0										200.0										250.0										300.0										341.0									
曲線											R=10										R=15										R=15										R=20										R=7										R=6																			
路面	S																																																		S																													

株式会社バスコ調製

益田市

測図 平成 2 年 3 月
修正 平成 10 年 3 月

座標系 第三系
等高線間隔 1m



この地図は、建設省国土地理院長の承認を得て、同院所管の測量標及び測量成果(基準点)を使用して調製したものである。
(承認番号)昭58.中公第 83 号