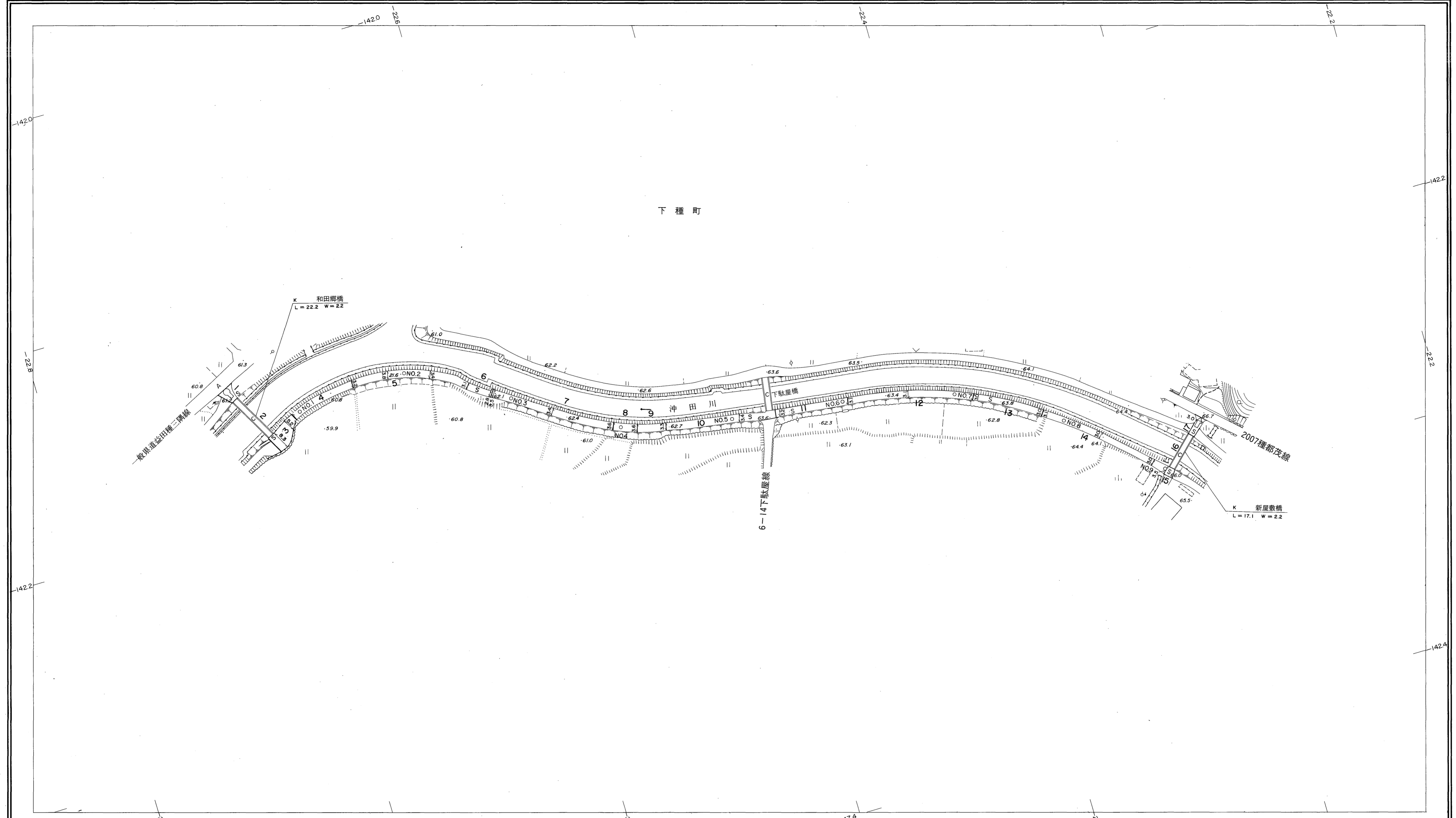
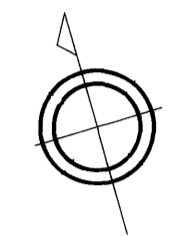


益田市道路現況平面図(台帳図)

6-13和田郷左岸川沿線 1/1

平成二年三月三十一日調製
 平成五年三月三十一日調製
 平成十四年三月三十一日調製
 平成二十三年三月三十一日調製

行政区画
 島根県
 益田市



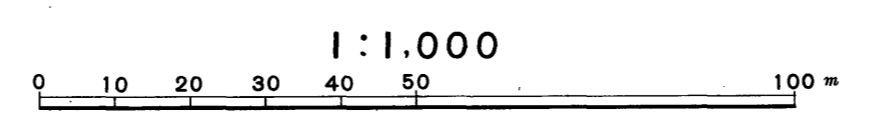
勾配	0.4%		0.4%		2.0%		0.8%		1.4%		0.4%		0.2%		0.8%		3.8%		2.7%			
幅員	2.2		3.2		3.5		3.4		3.6		3.4		3.6		3.4		3.1		3.5		3.0	
距離	0.0		50.0		100.0		150.0		200.0		250.0		300.0		350.0		400.0		450.0		480.0	
曲線	R=1.5																R=1.5					
路面	S C										S								C S			

株式会社パソコ調製

益田市

測図 平成 2 年 3 月
 修正 平成 5 年 3 月
 修正 平成 14 年 3 月
 修正 平成 23 年 3 月

座標系 第三系
 等高線間隔 1m



この地図は、建設省国土地理院長の承認を得て、同院所管の測量標及び測量成果(基準点)を使用して調製したものである。
 (承認番号) 昭58、中公第 83 号