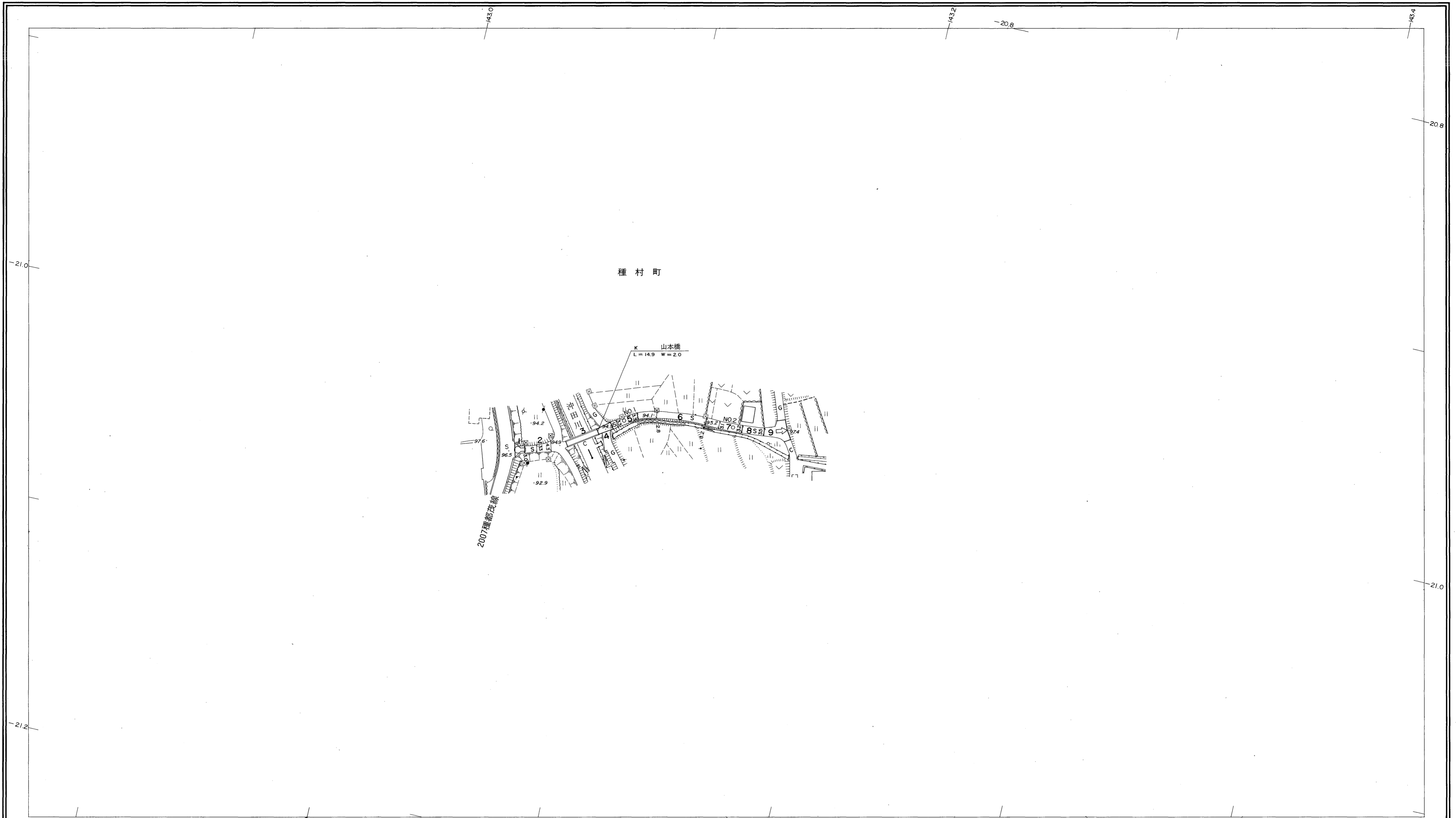
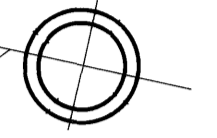


益田市道路現況平面図(台帳図)

6-15中郷下線 1/1

平成五年三月三十一日調製

行政区画
島根県
益田市



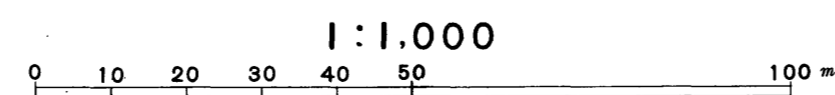
勾配	3.8% 2.8% 4.2%			
幅員	3.0	3.2	3.2	3.5
距離	0.0	50.0	100.0	124.3
曲線	—			
路面	S C S			

株式会社バスコ調製

益田市

測図 平成2年3月
修正 平成5年3月

座標系 第三系
等高線間隔 1m



この地図は、建設省国土地理院長の承認を得て、同院所管の測量標及び測量成果(基準点)を使用して調製したものである。
(承認番号) 昭58. 中公第 83 号