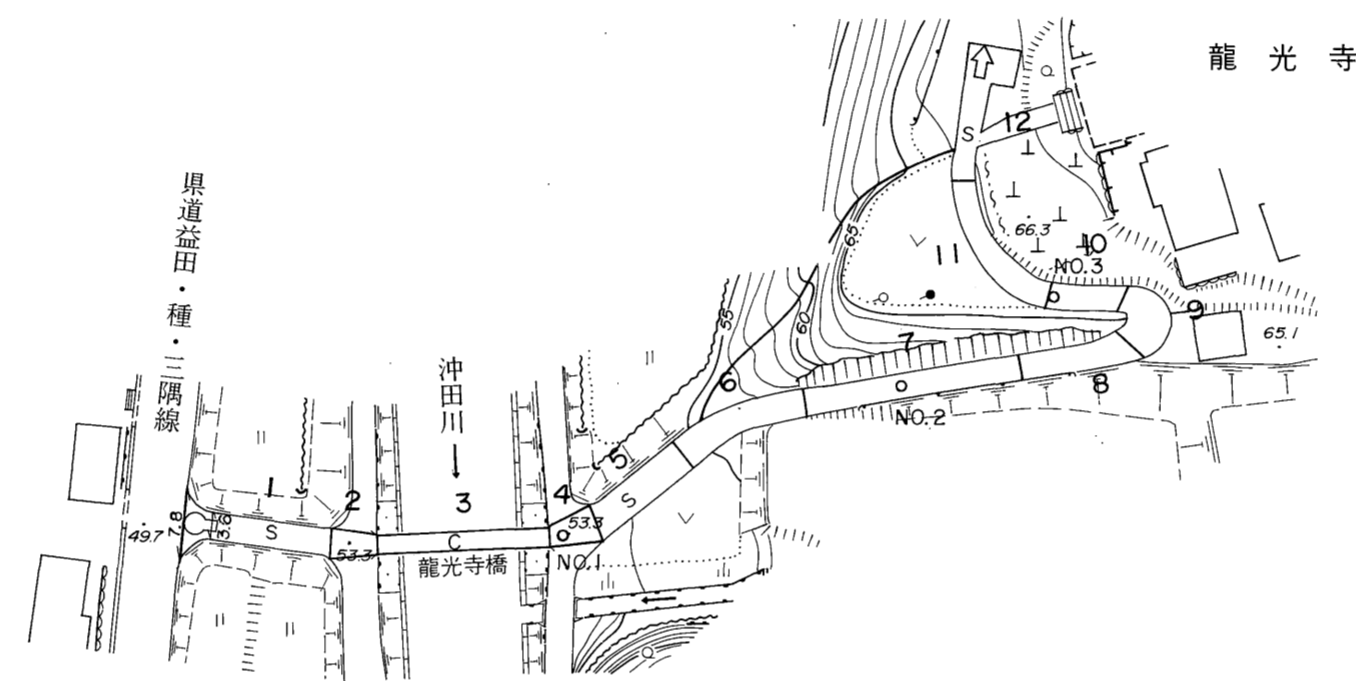
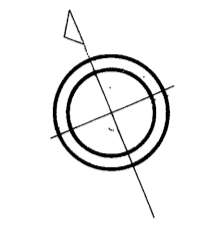


益田市道路現況平面図(台帳図)

6-16龍光寺線 1/1

平成四年三月三十一日調製
平成六年三月三十一日調製

行政区画
島根県
益田市



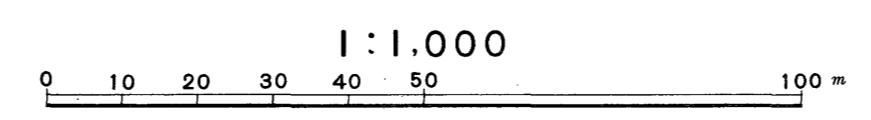
勾配	7.2% 17.4% 7.0% 2.6%				
幅員	3.6	3.3	3.5	3.5	3.6
距離	0.0	50.0	100.0	150.0	187.9
曲線	R=4 R=20				
路面	S C S S				

株式会社バスコ調製

益田市

撮影 平成4年3月
測図 平成4年3月オートグラフA7, ステレオプロッターA8

座標系 第三系
等高線間隔 1 m



この地図は、建設省国土地理院長の承認を得て、同院所管の測量標及び測量成果(基準点)を使用して調製したものである。
(承認番号) 昭58. 中公第 83 号