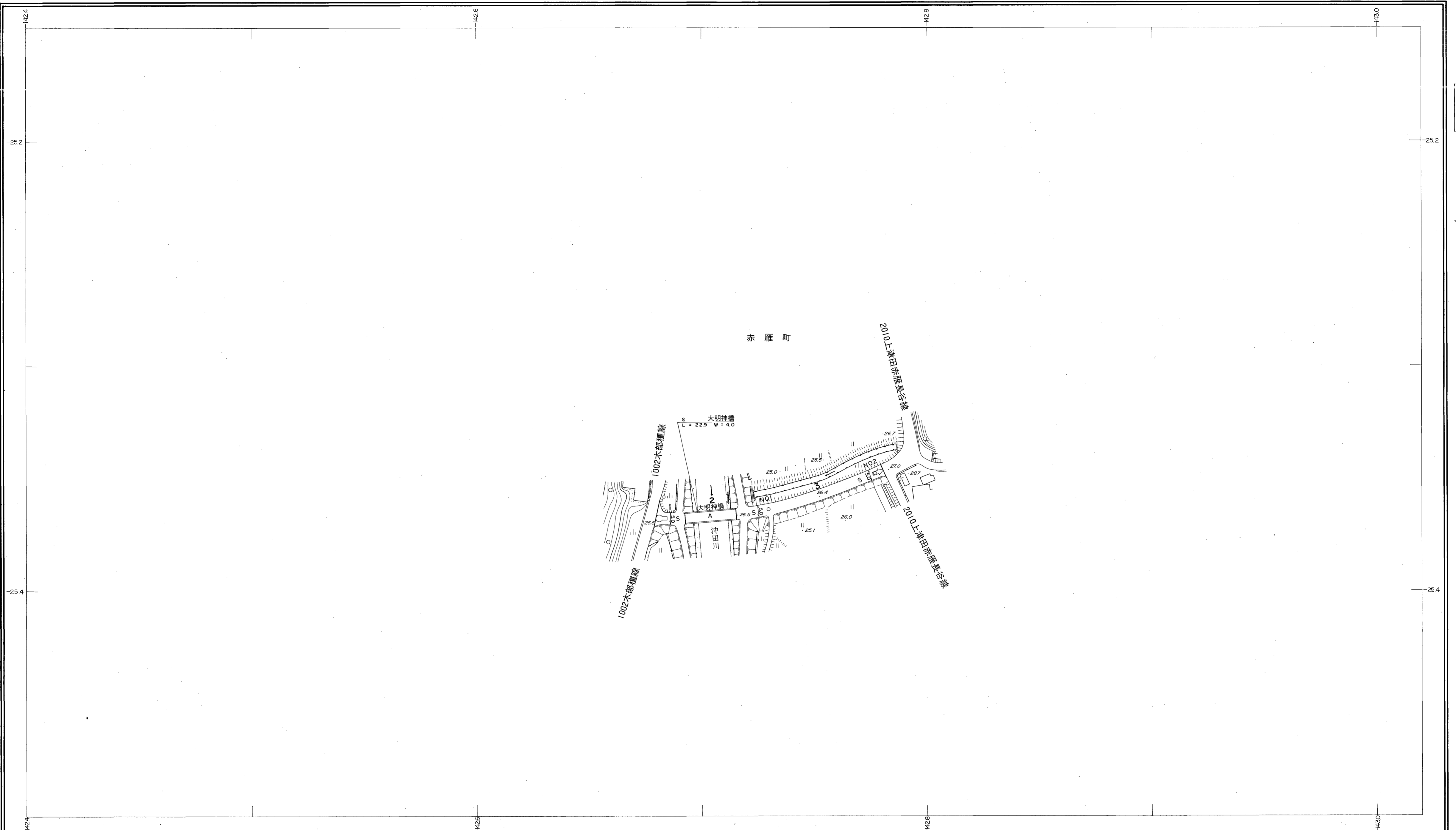
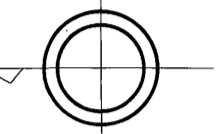


# 益田市道路現況平面図(台帳図)

7-2 大明神線 1/1

昭和六十年十月三十一日調製  
平成六年三月三十一日調製

行政区画  
島根県  
益田市



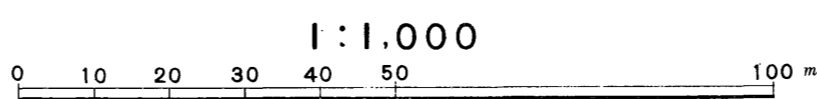
勾配	0.2%	0.6	2.1%
幅員	5.0	5.0	5.0
距離	0.0	50.0	100.0
曲線	S A S		
路面	S A S		

株式会社パスコ調製

益田市

撮影 昭和 59 年 5 月  
測図 昭和 60 年 10 月オートグラフA7, ステレオプロッター-A8

座標系 第三系  
等高線間隔 1m



この地図は、建設省国土地理院長の承認を得て、同院所管の測量標及び測量成果(基準点)を使用して調製したものである。  
(承認番号) 昭58. 中公第 83 号