

# 益田市道路現況平面図(台帳図)

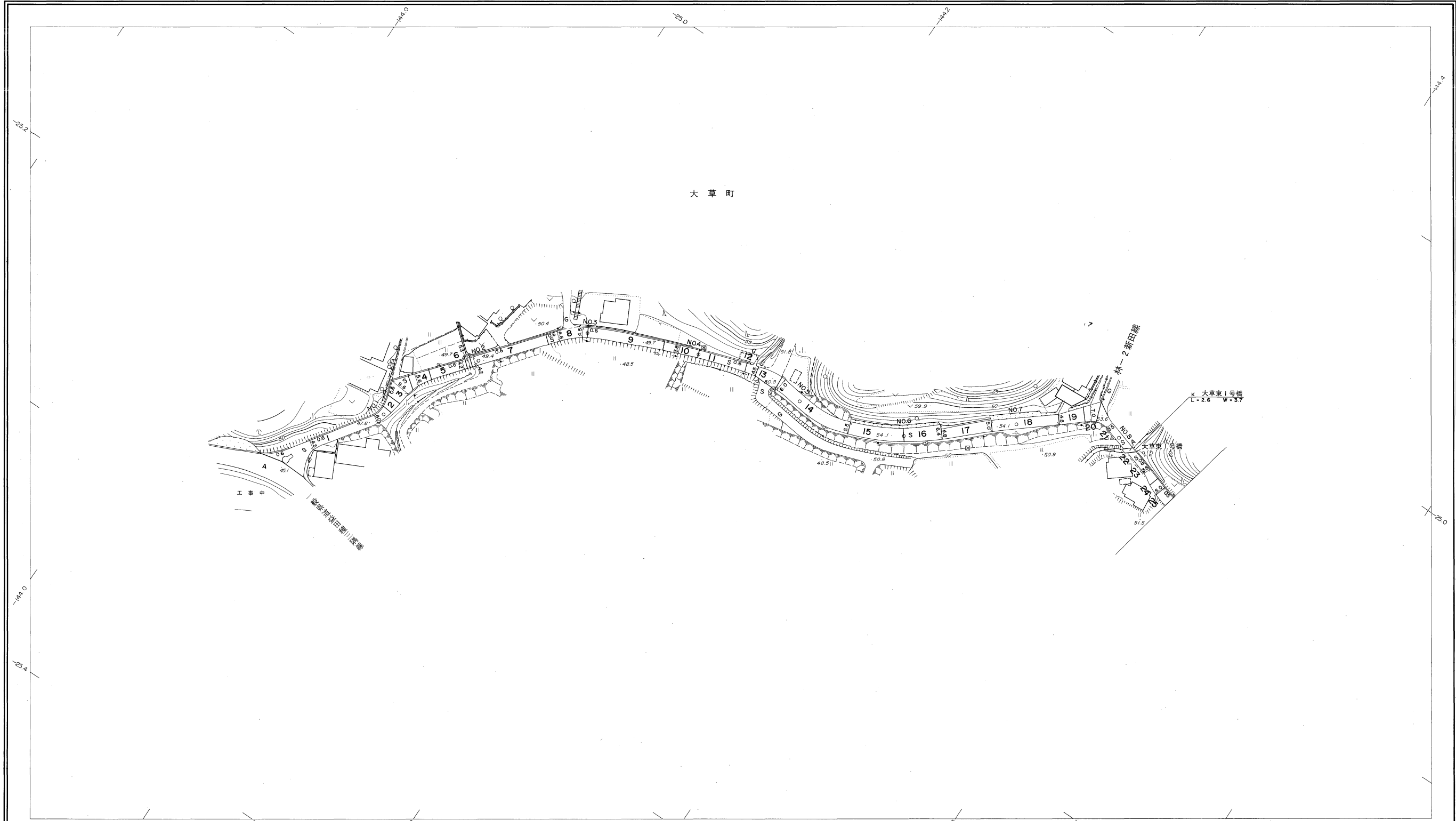
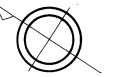
7-4 大草東線 1/2

昭和六十年十月三十一日調製

1/2

行政区画

島根県  
益田市

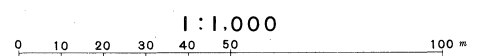


勾配	6.2%		2.4%		0.4%		1.0%		3.2%		4.8%		0.0%		1.0%		0.0%			
幅員	4.3		4.1		4.2		4.5		3.8		5.8		6.0		4.9		3.5		5.0	
距離	0.0		50.0		100.0		150.0		200.0		250.0		300.0		350.0		400.0		436.0	
曲線			R=20		R=25															
路面							S								A		S			
	1		2		3		4		5		6		7		8					

株式会社パスコ調製

益田市

撮影 昭和 59 年 5 月  
測図 昭和 60 年 10 月オートグラフ A7, ステレオプロッター A8  
座標系 第三系  
等高線間隔 1 m



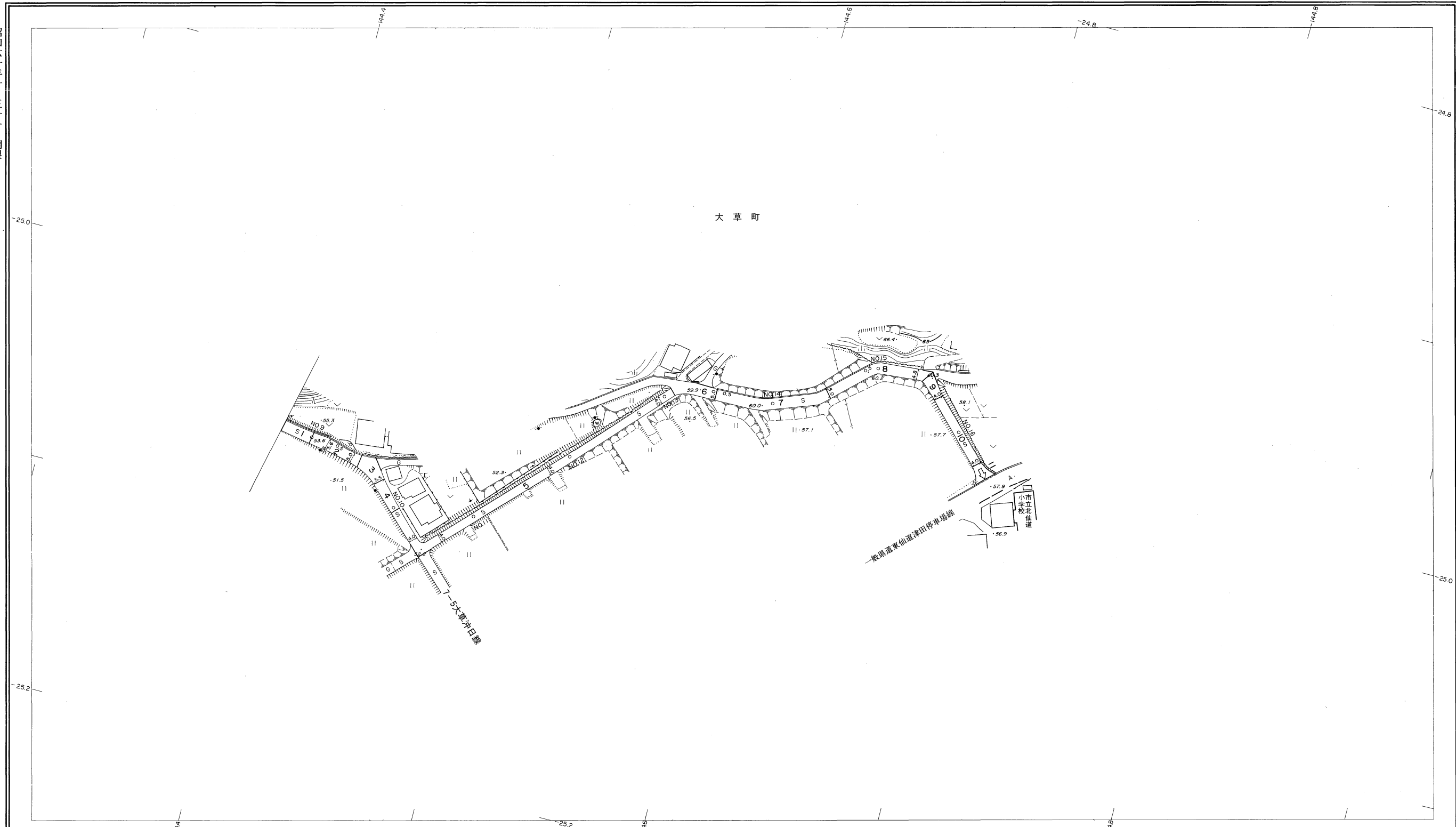
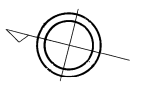
この地図は、建設省国土地理院長の承認を得て、同院所管の測量標及び測量成果(基準点)を使用して調製したものである。  
(承認番号)昭58.中公第 83 号

# 益田市道路現況平面図(台帳図)

7-4 大草東線 2/2

昭和六十年十月三十一日調製  
平成五年三月三十一日調製

行政区画  
島根県  
益田市



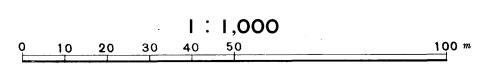
勾配	0.0%		2.8%		2.8%		5.9%		5.9%		5.9%		0.2%		0.4%		4.6%	
幅員	5.0	5.1	4.1	4.0	4.0	4.0	3.8	5.0	5.0	5.0	4.0	4.0	4.0	4.0	4.0	4.0	4.0	
距離	436.5	450.0	500.0	550.0	600.0	650.0	700.0	750.0	800.0	824.0								
曲線	—																	
路面	— S —																	

株式会社パスコ調製

益田市

撮影 昭和 59 年 5 月  
測図 昭和 60 年 10 月オートグラフA7、ステレオプロッターA8  
修正 平成 5 年 3 月

座標系 第三系  
等高線間隔 1m



この地図は、建設省国土地理院長の承認を得て、同院所管の測量標及び測量成果(基準点)を使用して調製したものである。  
(承認番号) 昭58. 中公第 83 号