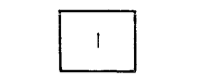
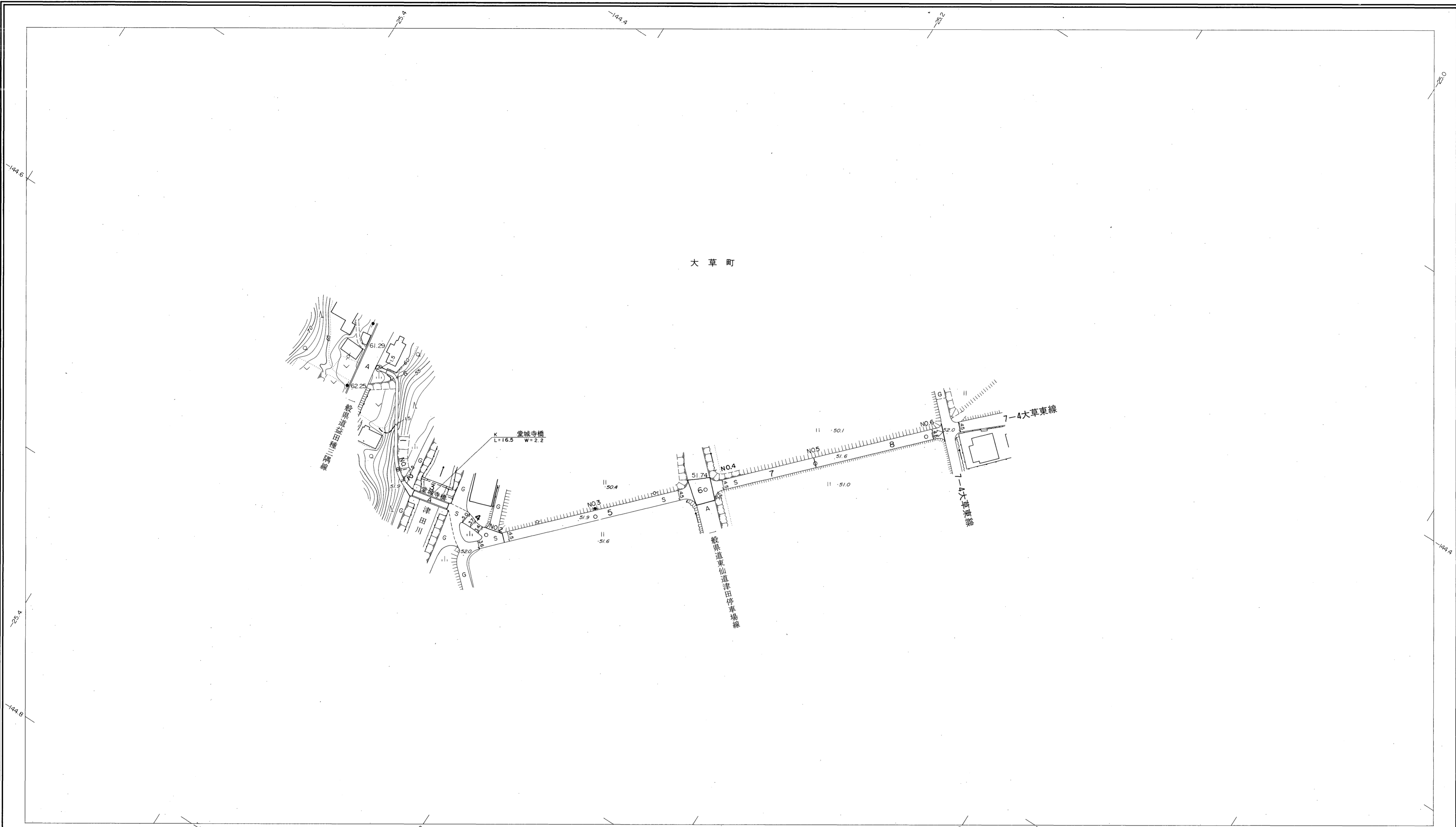
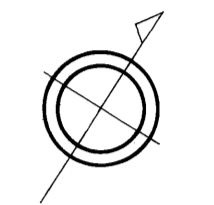


# 益田市道路現況平面図(台帳図)

7-5 大草沖田線 1/1



行政区画  
島根県  
益田市



勾配	17.4%										1.6%										0.4%										0.4%										1.0%										0.6%										0.5%																			
幅員	1.5										1.5										4.0										4.5										4.5										4.5										4.5										4.5									
距離	0.0										500										1000										1500										2000										2500										3000										308.0									
曲線	R=5										R=20																																																																					
路面	G										A										S										A										S																																							
	1										2										3										4										5										6																													

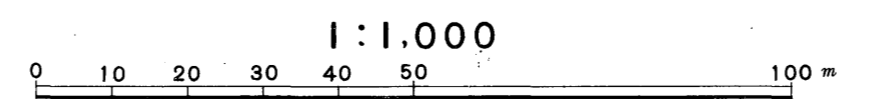
昭和六十年十月三十一日調製  
平成三年三月三十一日調製  
平成五年三月三十一日調製  
平成十一年三月三十一日調製

株式会社バスコ調製

益田市

撮影 昭和59年5月  
測図 昭和60年10月オートグラフA7, ステレオプロッターA8  
修正 平成3年3月  
修正 平成5年3月  
修正 平成11年3月

座標系 第三系  
等高線間隔 1m



この地図は、建設省国土地理院長の承認を得て、同院所管の測量標及び測量成果(基準点)を使用して調製したものである。  
(承認番号) 昭58. 中公第 83 号