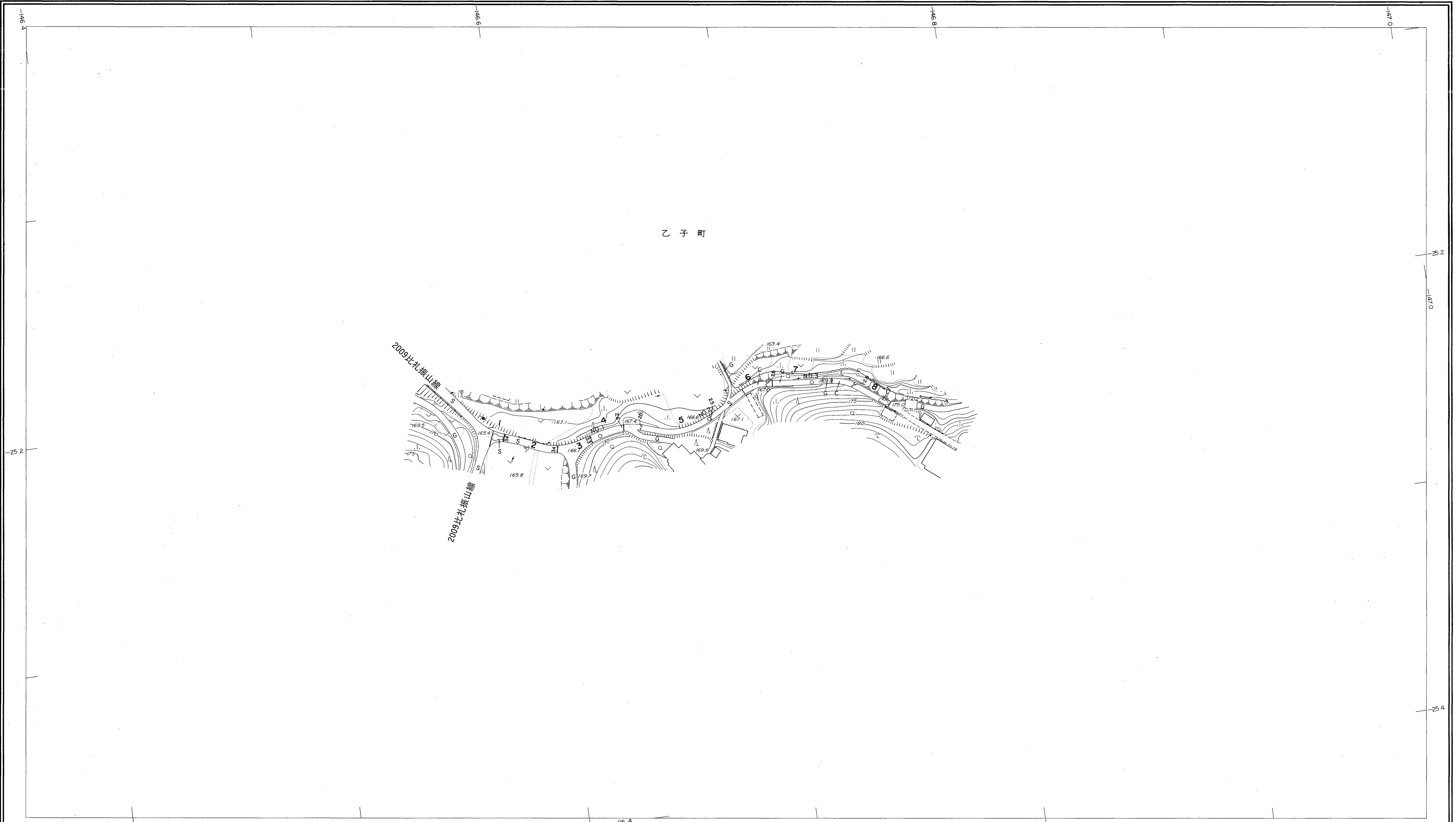
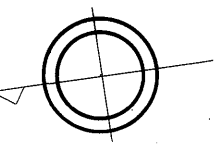


益田市道路現況平面図(台帳図)

7-15乙子迫溢線 1/1

昭和六十年十月三十一日調製
平成十五年三月三十一日調製

行政区画
島根県
益田市



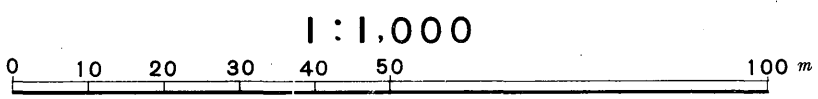
勾配	22% 60% 1.9% 1.3% 11.4% 11.4%					
幅員	3.4	3.0	2.5	2.7	2.7	
距離	0.0	50.0	100.0	150.0	186.5	
曲線		R=25		R=20	R=20	
路面	S	S	C	G	C	

株式会社パソ調製

益田市

撮影 昭和59年5月
測図 昭和60年10月オートグラフA7, ステレオプロッターA8
修正 平成15年3月

座標系 第三系
等高線間隔 1m



この地図は、建設省国土地理院長の承認を得て、同院所管の測量標及び測量成果(基準点)を使用して調製したものである。
(承認番号) 昭58. 中公第 83 号