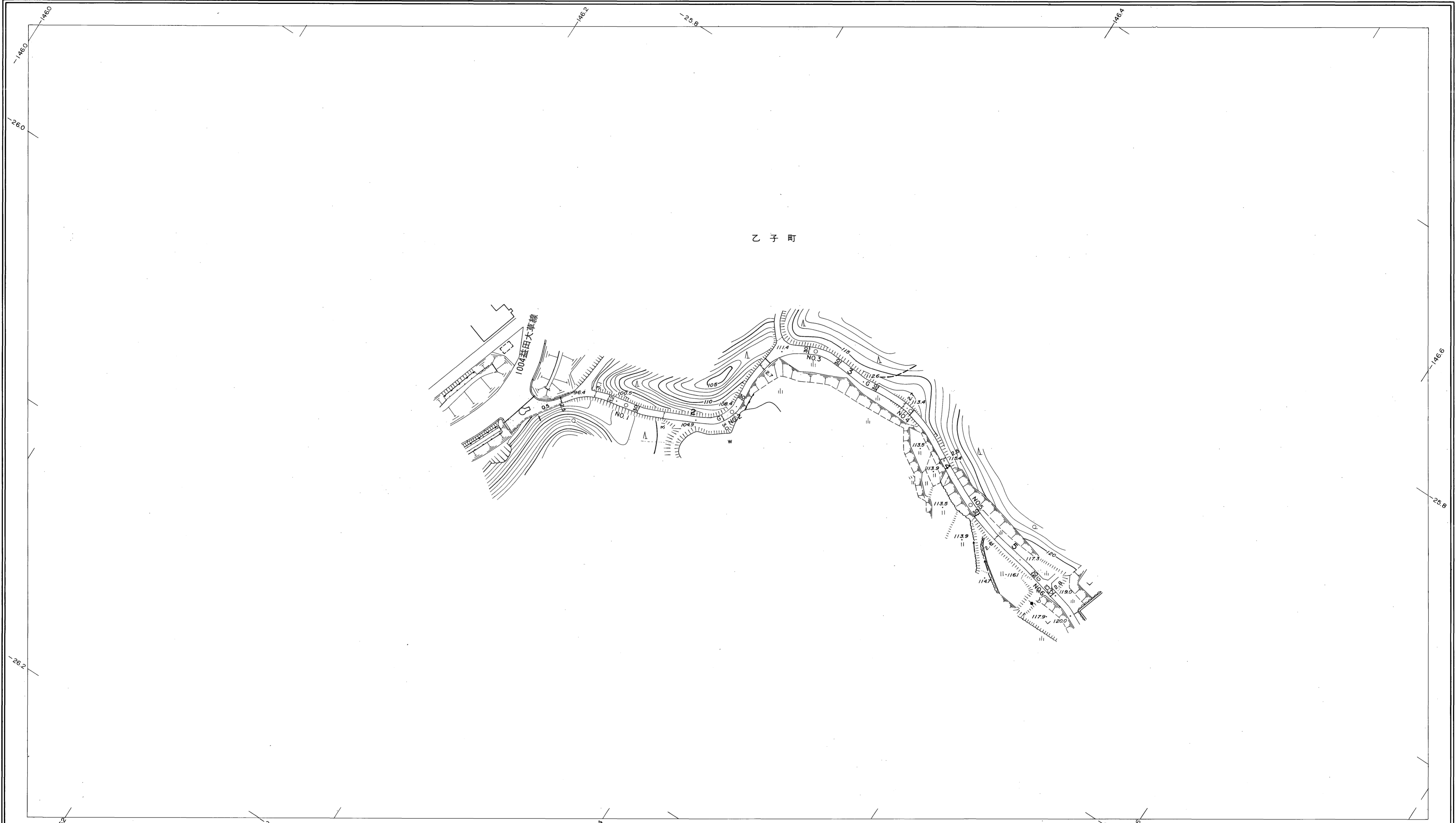
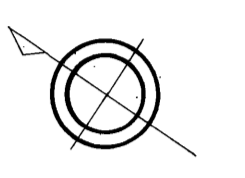


益田市道路現況平面図(台帳図)

7-22乙子下組線 1/1

昭和六十二年三月三十一日調製
 平成四年三月三十一日調製
 平成七年三月三十一日調製
 平成二十一年三月三十一日調製

行政区画
 島根県
 益田市



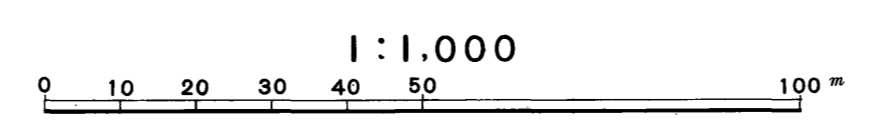
勾配	7.2%		4.1%		4.1%		3.2%		2.6%		6.8%		4.0%	
幅員	3.0		3.2		3.0		3.2		2.6		3.0		2.8	
距離	0.0		50.0		100.0		150.0		200.0		250.0		300.0 303.7	
曲線	R=25		R=15		R=15									
路面	2		3		4		5		6					

株式会社バスコ調製

益田市

撮影 昭和59年5月
 測図 昭和62年3月 オートグラフA7, ステレオプロッターA8
 修正 平成4年3月
 修正 平成7年3月
 修正 平成21年3月

座標系 第三系
 等高線間隔 1m



この地図は、建設省国土地理院長の承認を得て、同院所管の測量標及び測量成果(基準点)を使用して調製したものである。
 (承認番号) 昭. 中公第 号