

益田市道路現況平面図(台帳図)

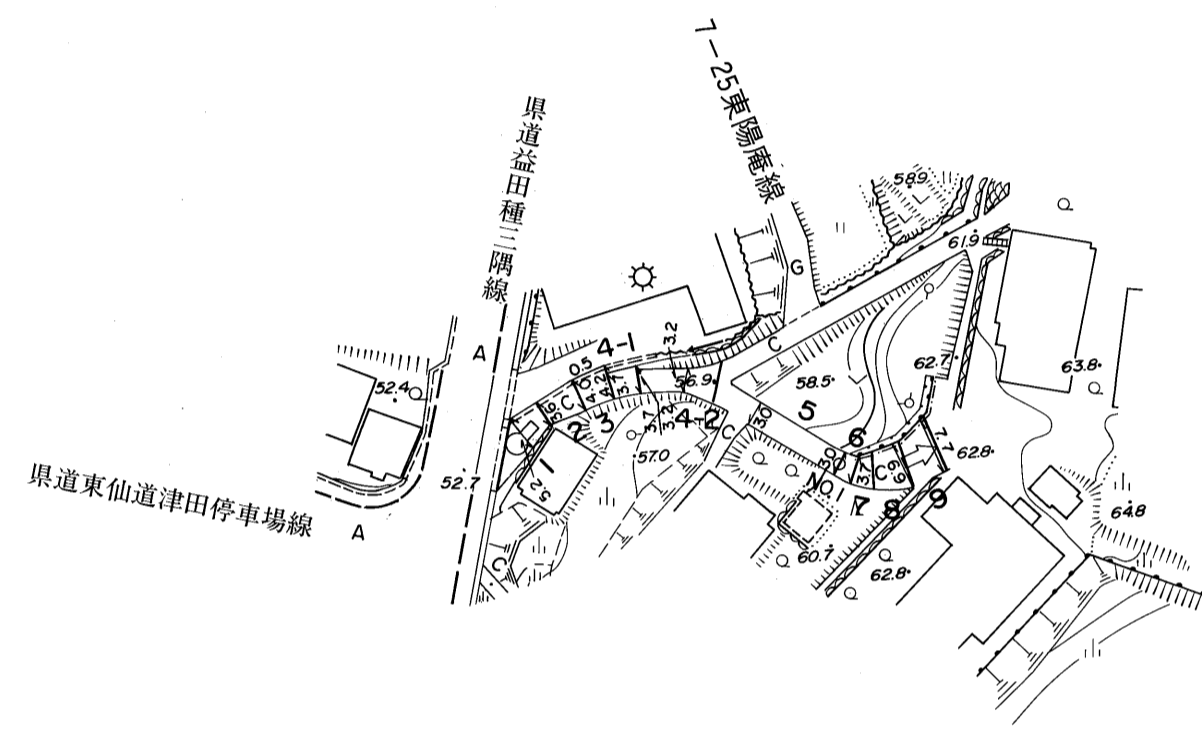
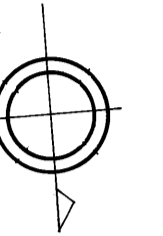
7-24北仙道保育所線 1/1

平成元年三月三十一日調製
平成二十七年三月三十一日調製



行政区画

島根県
益田市



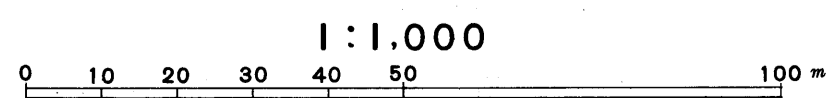
| | | | | |
|----|--|------|-------|--|
| 勾配 | 15.2% | | 17.5% | |
| 幅員 | 5.2 | 3.0 | 7.7 | |
| 距離 | 0.0 | 50.0 | 64.3 | |
| 曲線 | [Diagrammatic representation of curve data] | | | |
| 路面 | [Diagrammatic representation of road surface data] | | | |

株式会社バスコ調製

益田市

撮影 昭和 59 年 5 月
測図 平成 元年 3 月オートグラフ A7、ステレオプロッター A8
修正 平成 27 年 3 月

座標系 第三系
等高線間隔 1m



この地図は、建設省国土地理院長の承認を得て、同院所管の測量標及び測量成果(基準点)を使用して調製したものである。
(承認番号)昭58.中公第 83 号