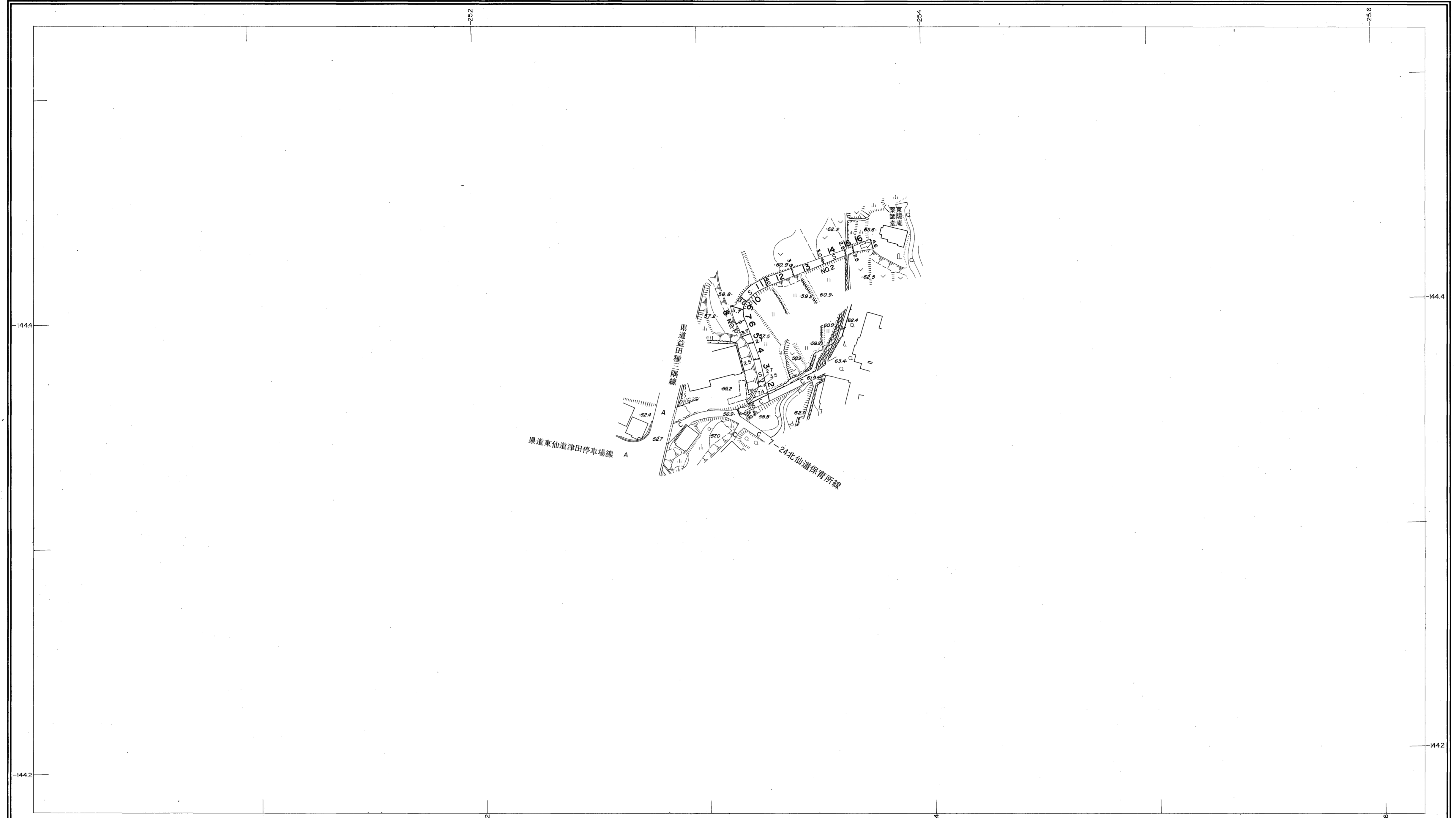
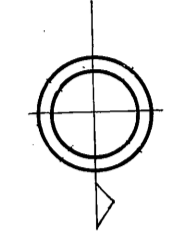


益田市道路現況平面図(台帳図)

7-25東陽庵線 1/1

行政区画
島根県
益田市



勾配	4.0%	6.0%	15.7%
幅員	3.0	4.2	3.0
距離	0.0	90.0	100.0
曲線	—		
路面	C S		

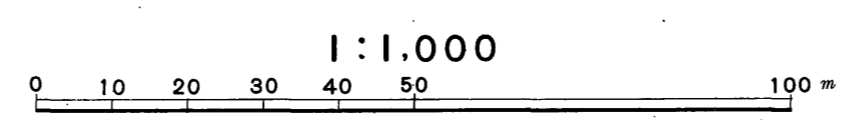
平成元年三月三十一日調製
平成四年三月三十一日調製
平成十四年三月三十一日調製

株式会社バスコ調製

益
田
市

撮影 昭和59年5月
測図 平成元年3月オートグラフA7、ステレオプロッターA8
修正 平成4年3月
修正 平成14年3月

座標系 第三系
等高線間隔 1m



この地図は、建設省国土地理院長の承認を得て、同院所管の測量標及び測量成果(基準点)を使用して調製したものである。
(承認番号) 昭58. 中公第 83 号