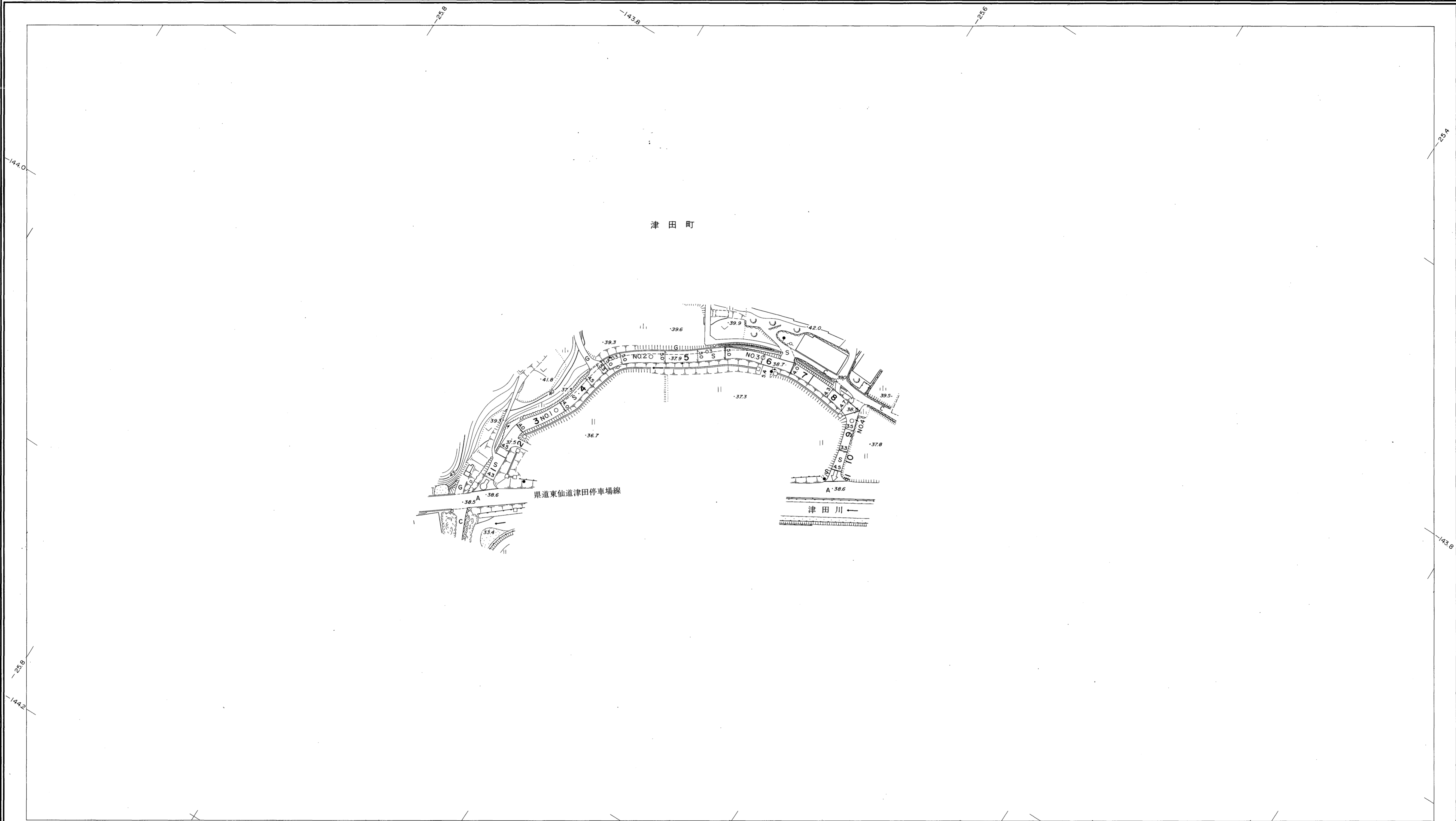
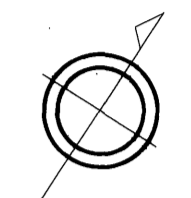


# 益田市道路現況平面図(台帳図)

7-26大下線 1/1

平成四年三月三十一日調製

行政区画  
島根県  
益田市



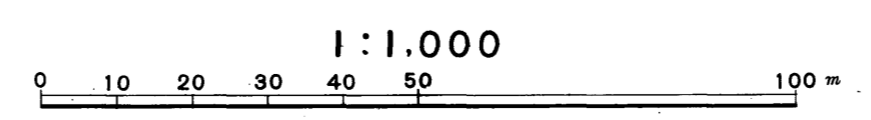
勾配	2.2%						0.6%						1.8%						0.4%						0.3%											
幅員	4.3						4.0						5.0						4.5						4.0						4.5					
距離	0.0						50.0						100.0						150.0						200.0						228.0					
曲線	R=15						R=25						R=10																							
路面	S						S						S						S						S											

株式会社バスコ調製

益田市

測図 平成2年3月  
修正 平成4年3月

座標系 第三系  
等高線間隔 1m



この地図は、建設省国土地理院長の承認を得て、同院所管の測量標及び測量成果(基準点)を使用して調製したものである。  
(承認番号)昭58、中公第 83 号