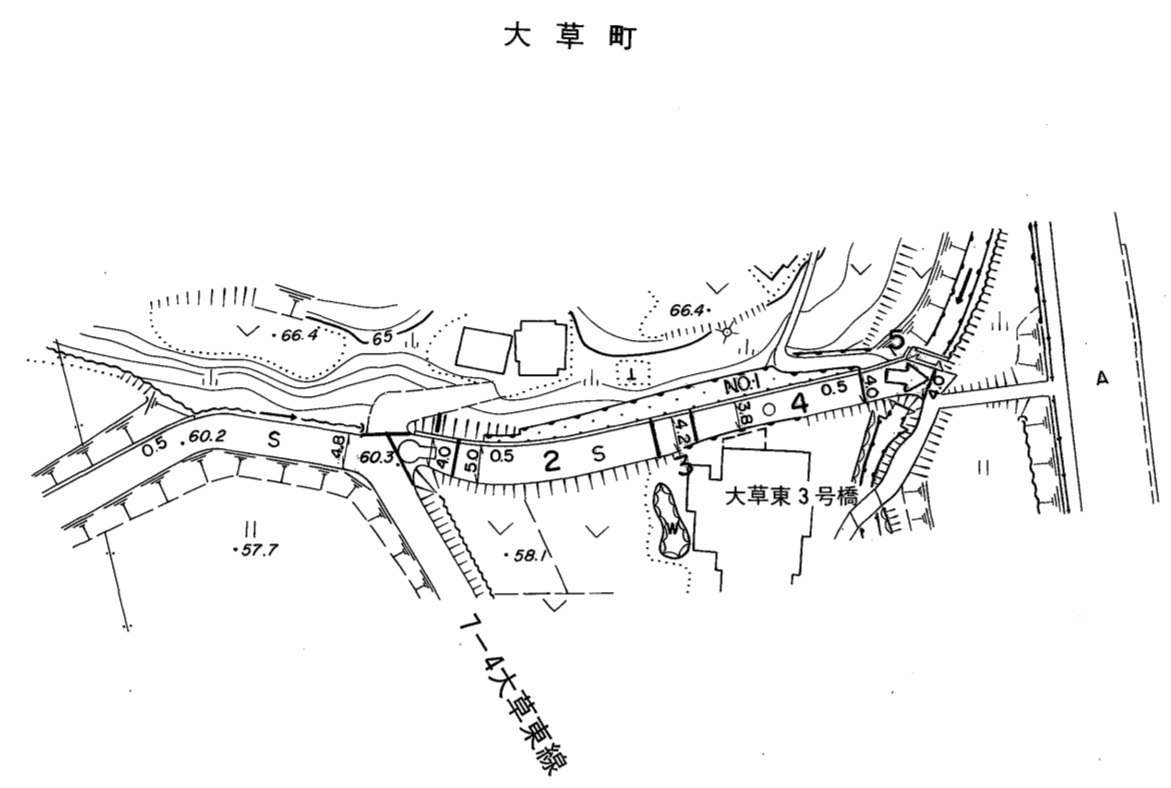
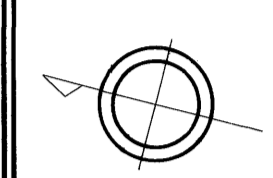


益田市道路現況平面図(台帳図)

7-30大草東支線 1/1

平成五年三月三十一日調製
平成十八年三月三十一日調製

行政区画
島根県
益田市




勾配	0.7%		0.7%	
幅員	4.0	3.8	4.0	
距離	0.0	50.0	71.5	
曲線	—			
路面	S		C	

株式会社バスコ調製

益田市

撮影 昭和59年5月
測図 平成5年3月オートグラフA7、ステレオプロッターA8
修正 平成18年3月

座標系 第三系
等高線間隔 1m



この地区は、建設省国土地理院長の承認を得て、同院所管の測量標及び測量成果(基準点)を使用して調製したものである。
(承認番号) 昭58. 中公第 83 号