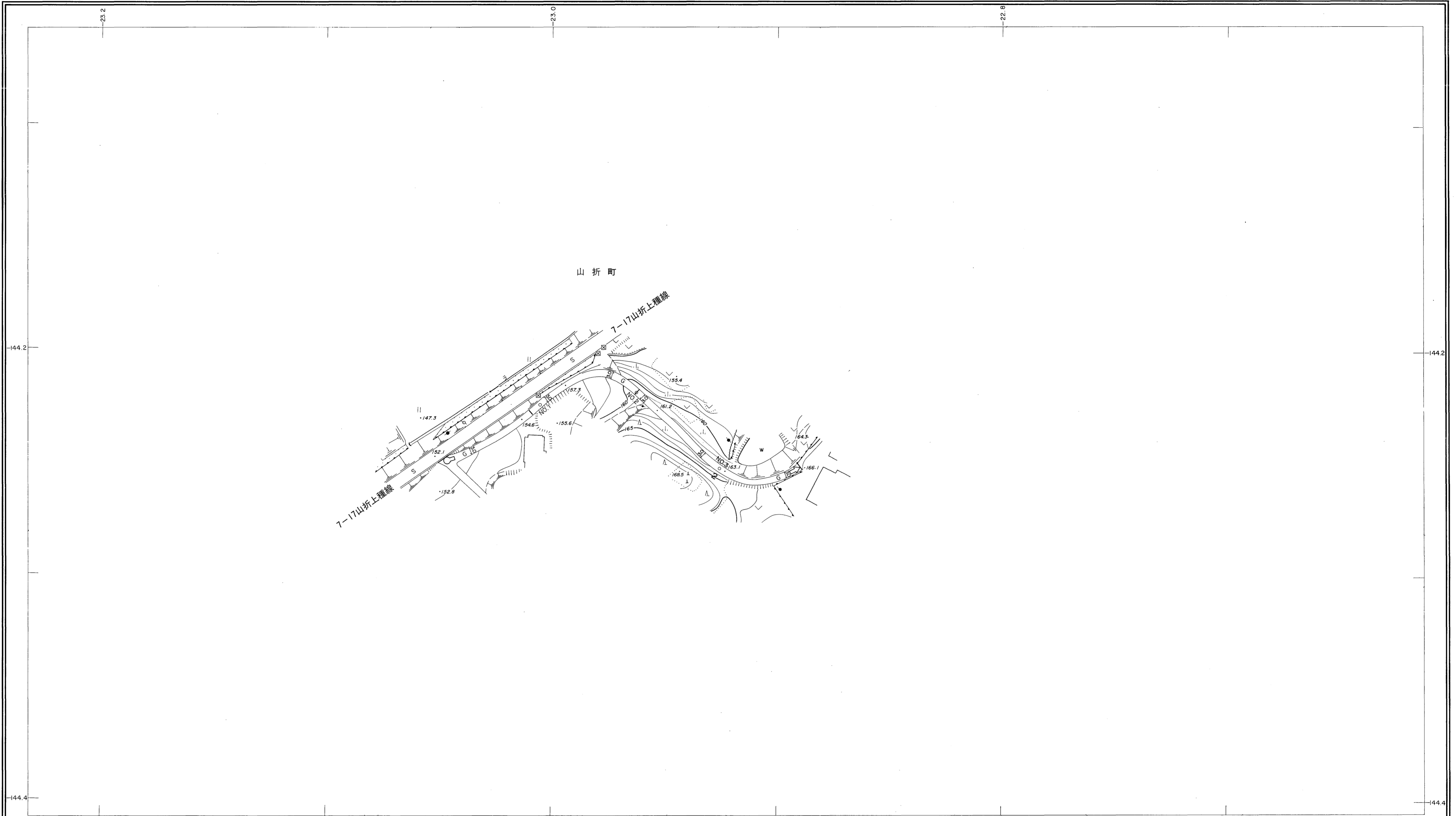
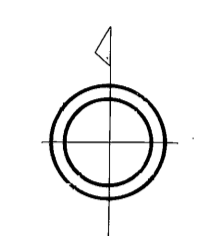


益田市道路現況平面図(台帳図)

7-32中尾線 1/1

平成五年三月三十一日調製

行政区画
島根県
益田市

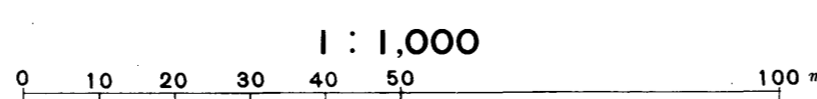


勾配	8.4% 8.4% 6.7% 6.7% 7.9%				
幅員	3.0 3.0 3.0 3.0 3.0				
距離	0.0 50.0 100.0 150.0 189.0				
曲線	R=17 R=26				
路面	G				

株式会社パスコ調製

益田市

撮影 昭和59年5月
測図 平成5年3月オートグラフA7, ステレオプロッターA8
座標系 第三系
等高線間隔 1m



この地図は、建設省国土地理院長の承認を得て、同院所管の測量標及び測量成果(基準点)を使用して調製したものである。
(承認番号)昭58.中公第83号