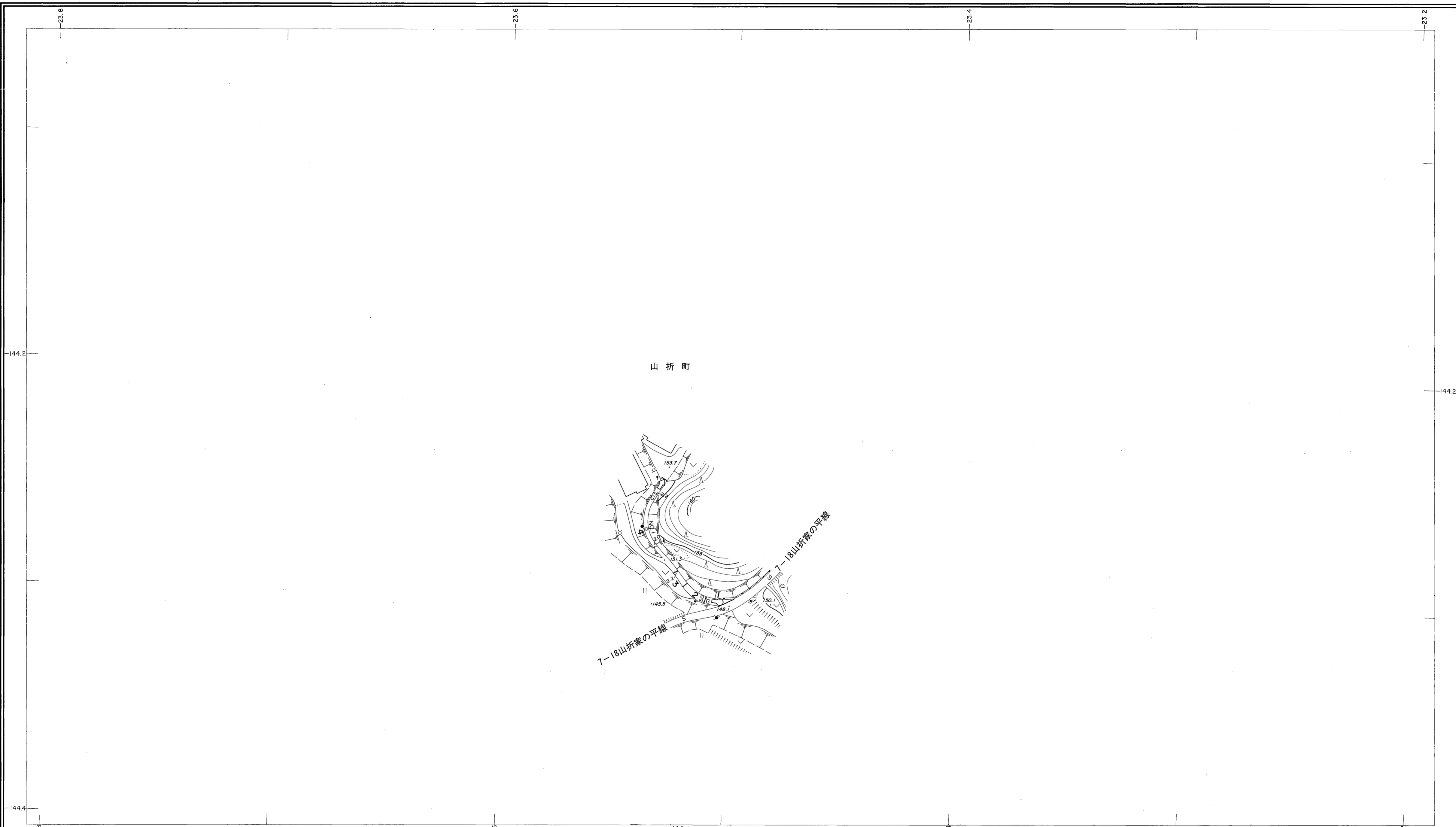
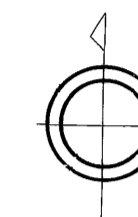


# 益田市道路現況平面図(台帳図)

7-33古屋敷線 1/1

平成五年三月三十一日調製

行政区画  
島根県  
益田市




勾配	9.1% 6.2% 6.2%		
幅員	3.0	2.0	2.2
距離	0.0	50.0	74.0
曲線	R=20 R=15		
路面	G		

株式会社バスコ調製

益田市

撮影 昭和59年5月  
測図 平成5年3月オートグラフA7, ステレオプロッターA8

座標系 第三系  
等高線間隔 1m



この地図は、建設省国土地理院長の承認を得て、同院所管の測量標及び測量成果(基準点)を使用して調製したものである。  
(承認番号) 昭58.中公第 83 号