

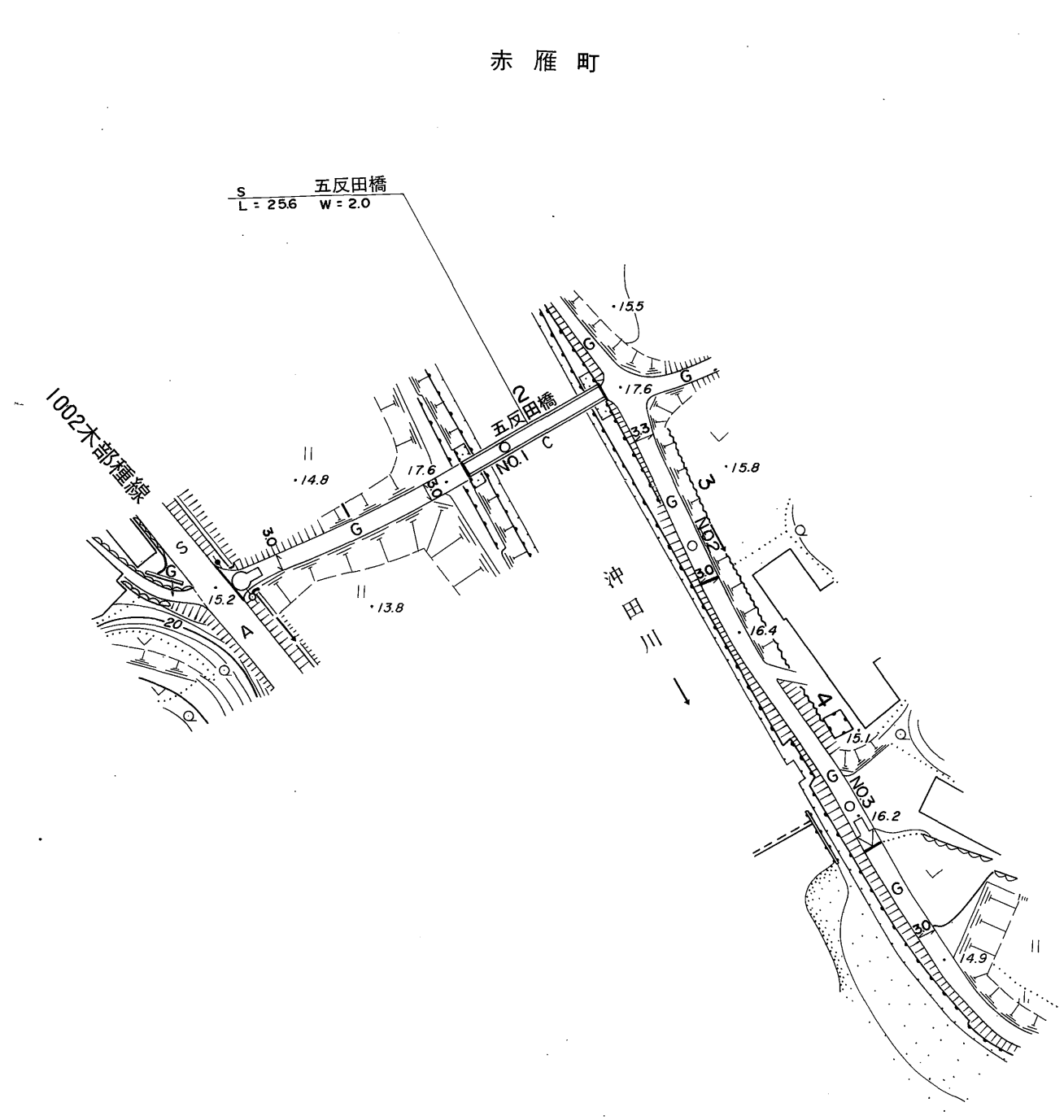
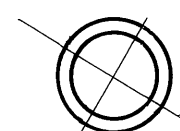
益田市道路現況平面図(台帳図)

7-35赤雁五反田線 1/1

平成五年三月三十一日調製

行政区画

島根県
益田市



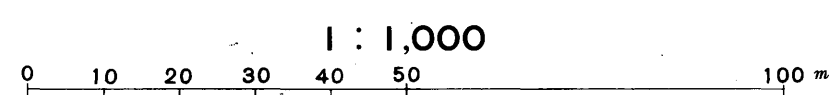
勾配	6.0%	0.0%	2.7%	0.5%	0.5%
幅員	3.0	2.0	3.0	3.0	3.2
距離	0.0	50.0	100.0	150.0	157.8
曲線	[Diagram showing curve segments]				
路面	[Diagram showing road surface segments G, C, G]				

株式会社バスコ調製

益田市

撮影 昭和59年5月
測図 平成5年3月オートグラフA7, ステレオプロッターA8

座標系 第三系
等高線間隔 1m



この地区は、建設省国土地理院長の承認を得て、同院所管の測量標及び測量成果(基準点)を使用して調製したものである。
(承認番号) 昭58.中公第 83 号