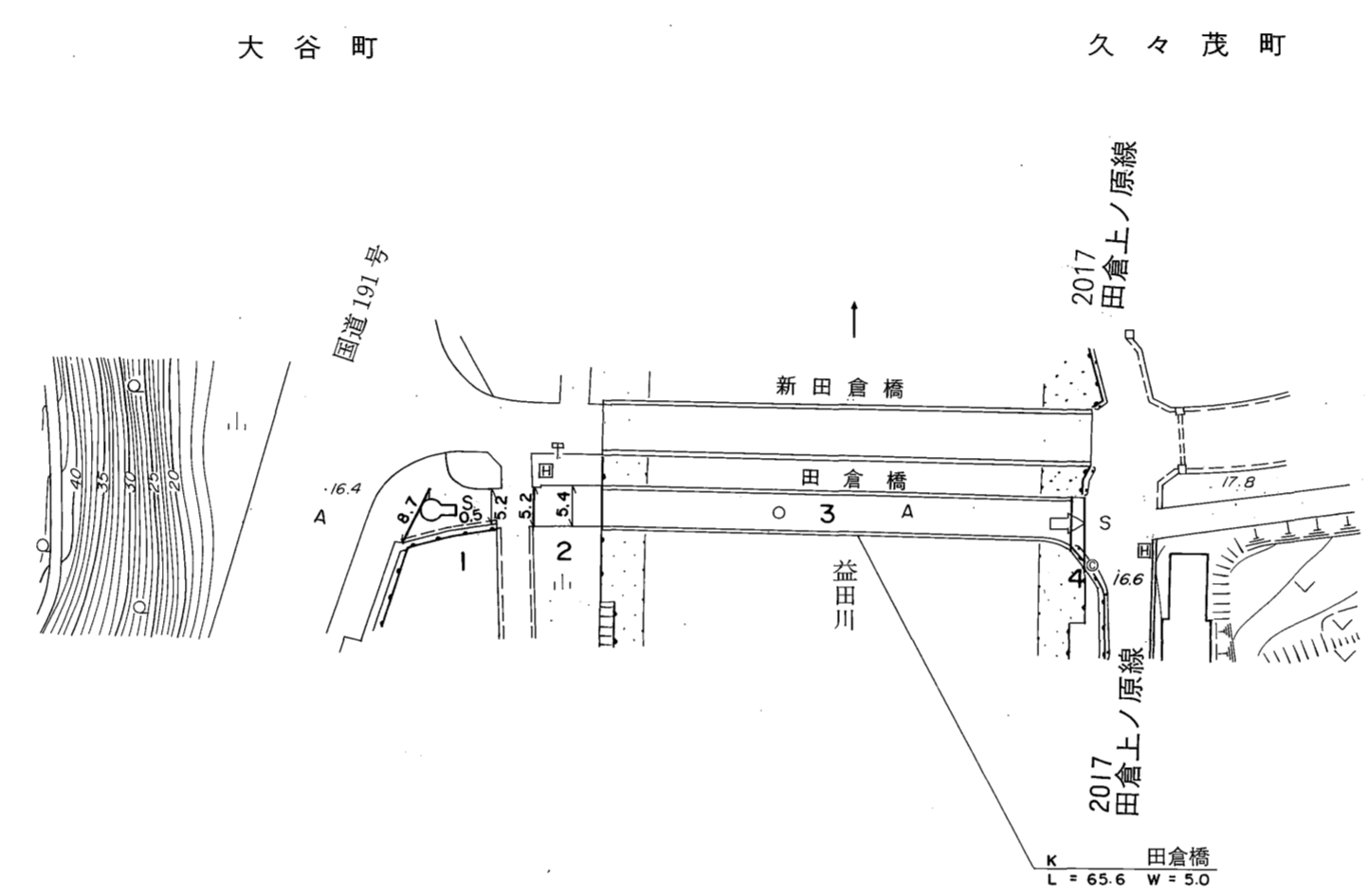
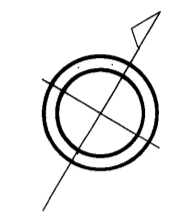
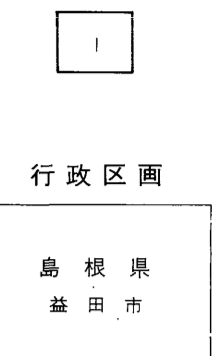


益田市道路現況平面図(台帳図)

8-4 田倉線 1/1

昭和六十年十月三十一日調製
 昭和六十二年三月三十一日調製
 平成二年三月三十一日調製
 平成八年三月三十一日調製

平成二十一年三月三十一日調製

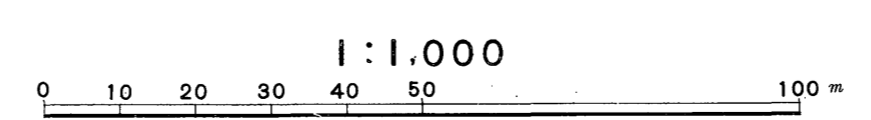


勾配	0.0%		0.0%	
幅員	5.2	5.0	5.0	5.0
距離	0.0	50.0	93.0	
曲線	—			
路面	S	A	S	

株式会社パスコ調製

撮影 昭和 59 年 5 月
 測図 昭和 60 年 10 月 オートグラフ A7, ステレオプロッター A8
 修正 昭和 62 年 3 月
 修正 平成 2 年 3 月
 修正 平成 8 年 3 月
 修正 平成 21 年 3 月

座標系 第三系
 等高線間隔 1m



この地図は、建設省国土地理院長の承認を得て、同院所管の測量標及び測量成果(基準点)を使用して調製したものである。
 (承認番号) 昭58.中公第 83 号

益
 田
 市