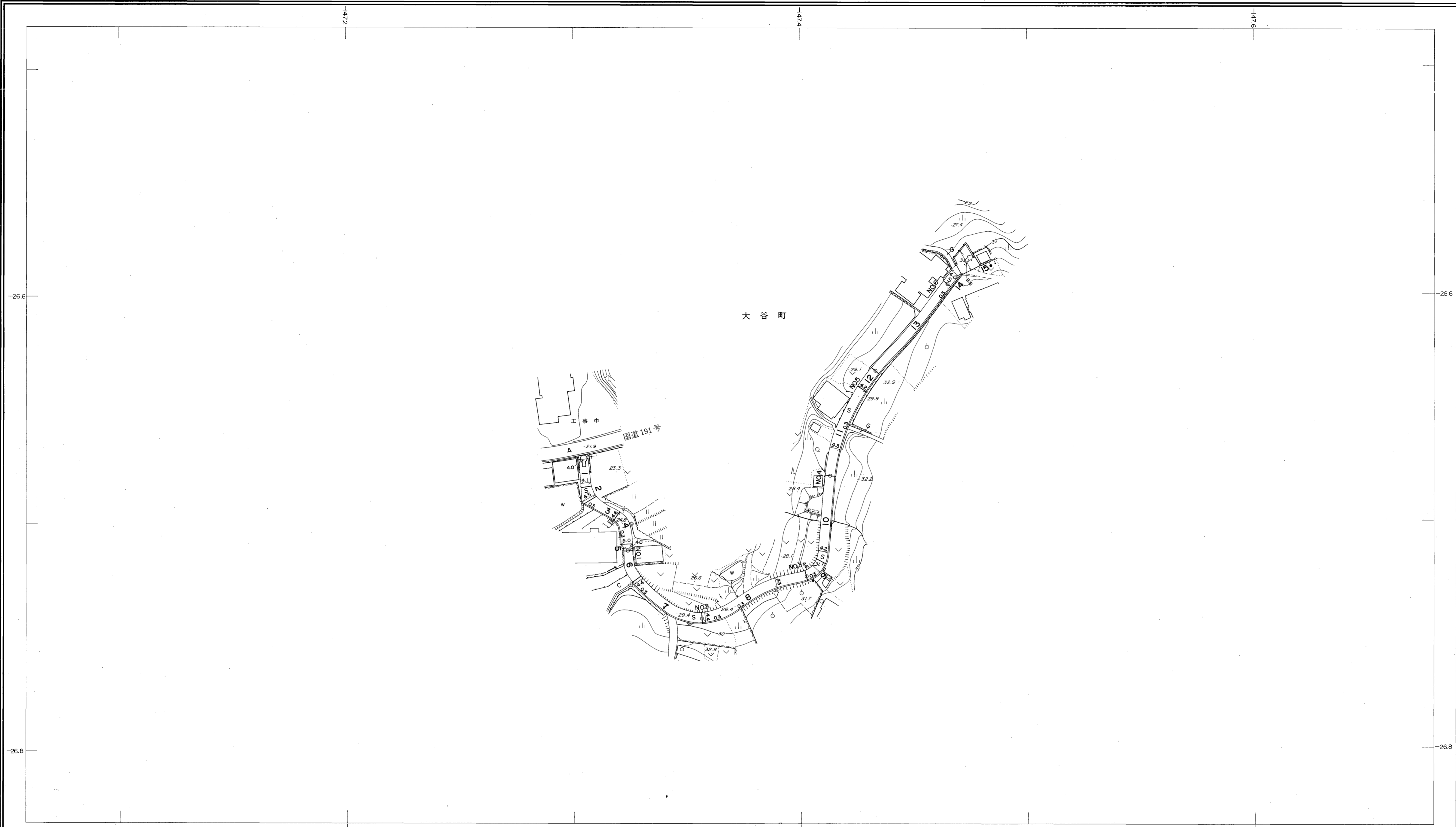
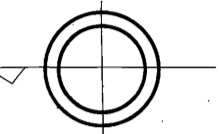


# 益田市道路現況平面図(台帳図)

8-5 横野線 1/1

昭和六十年十月三十一日調製  
平成元年三月三十一日調製  
平成二十年三月三十一日調製

行政区画  
島根県  
益田市



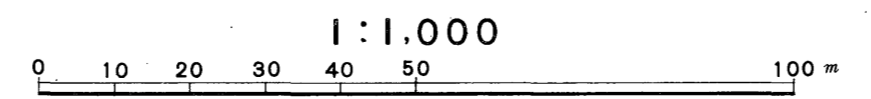
|    |   |      |       |       |       |       |       |       |  |  |
|----|---|------|-------|-------|-------|-------|-------|-------|--|--|
| 勾配 | 8.4% 10.3% 0.0% 1.4% 3.6% 0.0% 3.2% 0.0% 3.8% |      |       |       |       |       |       |       |  |  |
| 幅員 | 4.0   | 4.0  | 4.4   | 4.5   | 4.3   | 4.2   | 4.0   | 9.8   |  |  |
| 距離 | 0.0   | 50.0 | 100.0 | 150.0 | 200.0 | 250.0 | 300.0 | 317.2 |  |  |
| 曲線 | R=10 R=15 R=25 R=10                           |      |       |       |       |       |       |       |  |  |
| 路面 | S   |      |       |       |       |       |       |       |  |  |
|    | 1   | 2    | 3     | 4     | 5     | 6     |       |       |  |  |

株式会社パソコ調製

益田市

撮影 昭和59年5月  
測図 昭和60年10月オートグラフA7, ステレオプロッターA8  
修正 平成元年3月  
修正 平成20年3月

座標系 第三系  
等高線間隔 1m



この地図は、建設省国土地理院長の承認を得て、同院所管の測量標及び測量成果(基準点)を使用して調製したものである。  
(承認番号) 昭58. 中公第 83 号