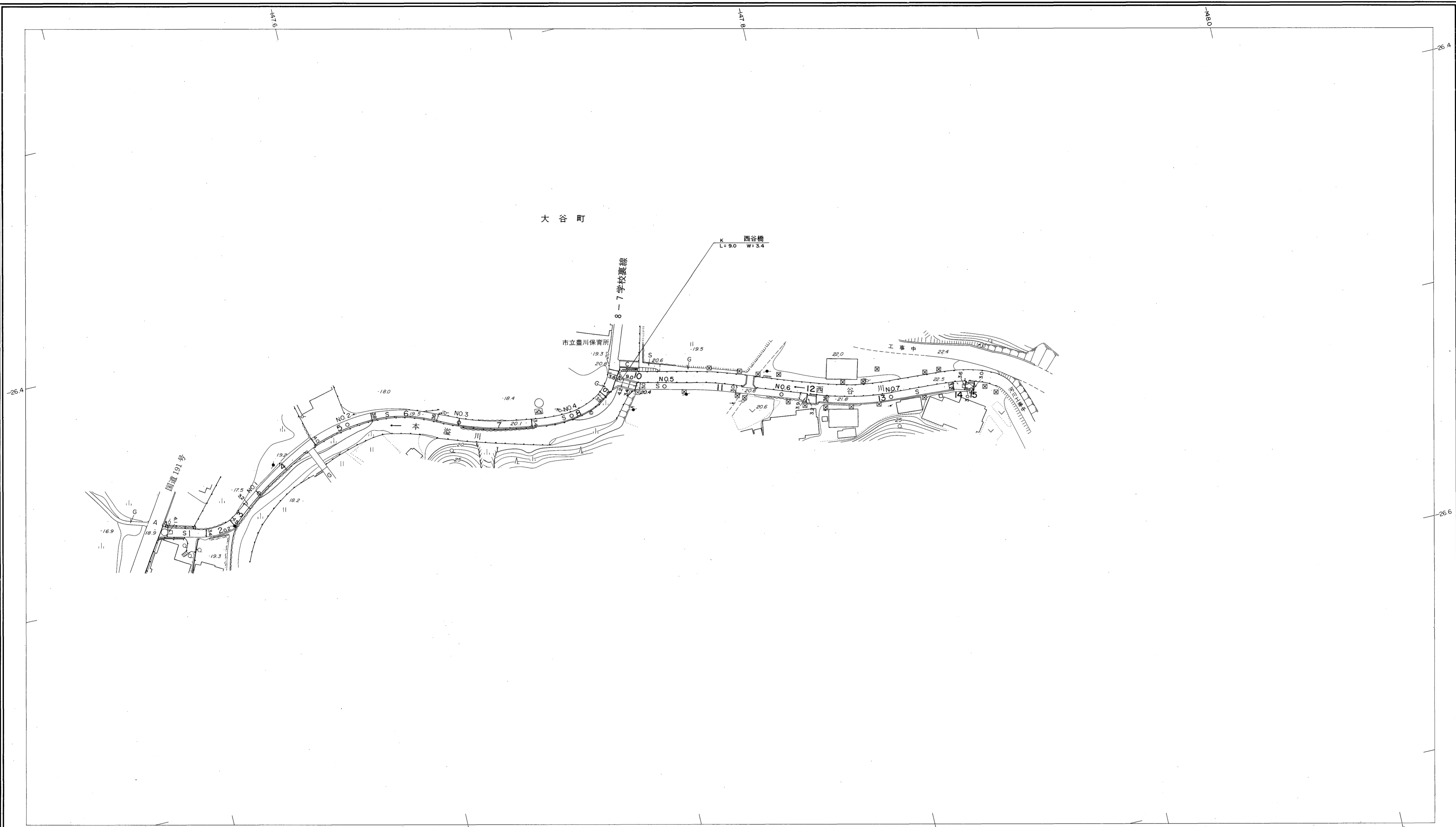
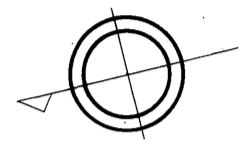


益田市道路現況平面図(台帳図)

8-6 西谷線 1/1

昭和六十年十月三十一日調製
 昭和六十二年三月三十一日調製
 平成元年三月三十一日調製
 平成二年三月三十一日調製
 平成八年三月三十一日調製
 平成九年三月三十一日調製
 平成十六年三月三十一日調製

行政区画
 島根県
 益田市



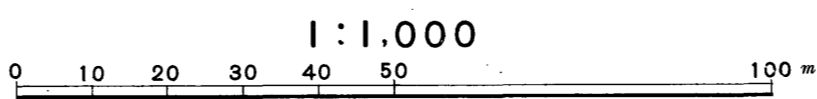
勾配	0.2% 0.8% 0.6% 1.0% 1.1% 0.0% 0.5% 0.8% 3.2% 1.6%										
幅員	4.1	3.2	3.8	3.5	3.5	3.0	3.0	3.3	3.0		
距離	0.0	50.0	100.0	150.0	200.0	250.0	300.0	350.0	366.3		
曲線	R=20										
路面	S S A S										

株式会社バスコ調製

益田市

撮影 昭和59年5月
 測図 昭和60年10月 オートグラフA7, ステレオプロッターA8
 修正 昭和62年3月 修正 平成9年3月
 修正 平成元年3月 修正 平成16年3月
 修正 平成2年3月
 修正 平成8年3月

座標系 第三系
 等高線間隔 1m



この地図は、建設省国土地理院長の承認を得て、同院所管の測量標及び測量成果(基準点)を使用して調製したものである。
 (承認番号) 昭58. 中公第 83 号