

益田市道路現況平面図(台帳図)

8-8 伏谷線 1/4

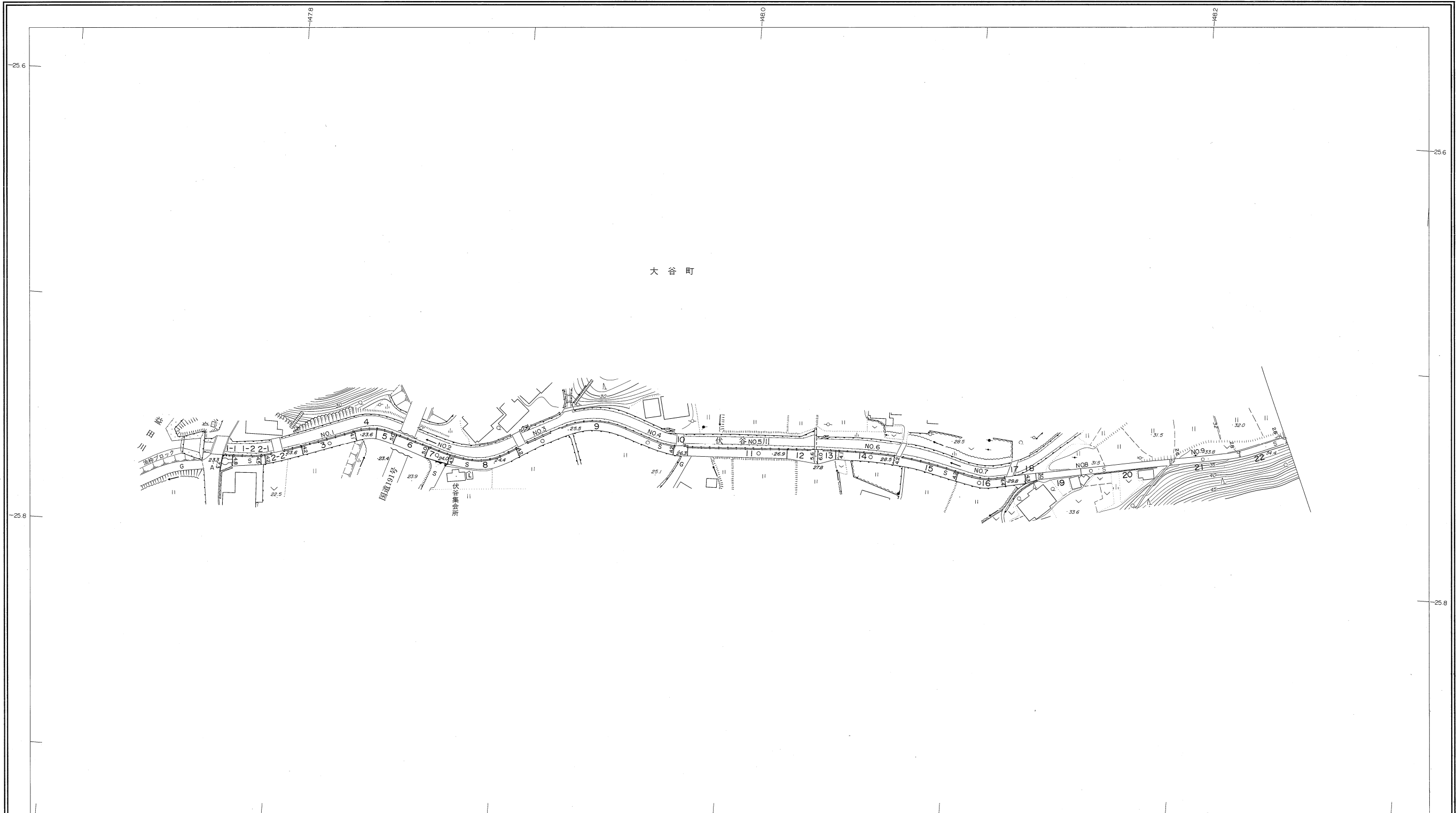
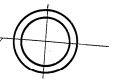
昭和六十二年十月三十一日調製
 昭和六十二年三月三十一日調製
 平成元年三月三十一日調製
 平成二年三月三十一日調製

平成二十九年三月三十一日調製

1 2

行政区画

島根県
益田市



大谷町


勾配	1.0%										2.2%		1.2%		1.4%		2.2%		2.2%		2.6%		3.8%		4.8%		3.4%	
幅員	7.3		4.2		4.7		4.2		4.2		4.3		4.2		4.3		2.8		2.7		2.8							
距離	0.0		50.0		100.0		150.0		200.0		250.0		300.0		350.0		400.0		450.0		485.0							
曲線			R=25		R=30		R=35																					
路面	1		2		3		4		5		6		7		8		9											

株式会社パスコ調製

益
田
市

撮影 昭和59年5月
 測図 昭和60年10月オートグラフA7、ステレオプロッターA8
 修正 昭和62年3月 修正平成29年3月
 修正平成元年3月
 修正平成2年3月

座標系 第三系
 等高線間隔 1m



この地図は、建設省国土地理院長の承認を得て、同院所管の測量標及び測量成果(基準点)を使用して調製したものである。
 (承認番号) 昭58. 中公第 83 号

益田市道路現況平面図(台帳図)

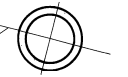
8-8 伏谷線 2/4

昭和六十年十月三十一日調製
平成元年三月三十一日調製


1 2 3

行政区画

島根県
益田市



大谷町



勾配	3.4%		3.6%		3.2%		4.0%		2.0%		2.2%		4.4%		3.6%		2.2%		1.8%		2.4%	
幅員	2.8	3.0	5.2		2.9		2.8		2.9		3.0		3.1		2.7		2.9		3.0		3.0	
距離	488.0	500.0	550.0		600.0		650.0		700.0		750.0		800.0		850.0		900.0		950.0		960.0	
曲線	—																					
路面	—																					
	10	11	12	13	14	15	16	17	18	19												

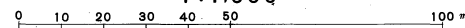
株式会社パスコ調製

益田市

撮影 昭和59年5月
測図 昭和60年10月オートグラフA7, ステレオプロッターA8
修正 平成元年3月

座標系 第三系
等高線間隔 1m

1:1,000

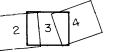


この地区は、建設省国土地理院長の承認を得て、同院所管の測量標及び測量成果(基準点)を使用して調製したものである。
(承認番号)昭58.中公第 83 号


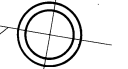
益田市道路現況平面図(台帳図)

8-8 伏谷線 3/4

昭和六十年十月三十一日調製
平成八年三月三十一日調製
平成二十二年三月三十一日調製



行政区画
島根県
益田市



大谷町

河川工事中

K 徴橋
L=6.2 W=3.0

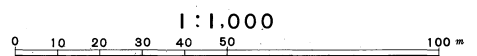
勾配	2.4% 2.8% 3.6% 3.4% 4.2% 5.0% 3.6% 4.4% 3.6% 4.8%															
幅員	3.0	3.1	2.8	3.1	6.1	2.8	3.0	2.8	3.3	3.0						
距離	960.0	1000.0	1050.0	1100.0	1150.0	1200.0	1250.0	1300.0	1350.0	1397.5						
曲線	R=20		R=15		R=10						R=20					
路面	S		C		S											
	20		21		22		23		24		25		26		27	

株式会社パスコ調製

益田市

撮影 昭和59年5月
測図 昭和60年10月オートグラフA7, ステレオプロッターA8
修正 平成8年3月
修正 平成22年3月

座標系 第三系
等高線間隔 1m



この地図は、建設省国土地理院長の承認を得て、同院所管の測量標及び測量成果(基準点)を使用して調製したものである。
(承認番号) 昭58. 中公第 83 号

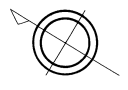
益田市道路現況平面図(台帳図)

8-8 伏谷線 4/4

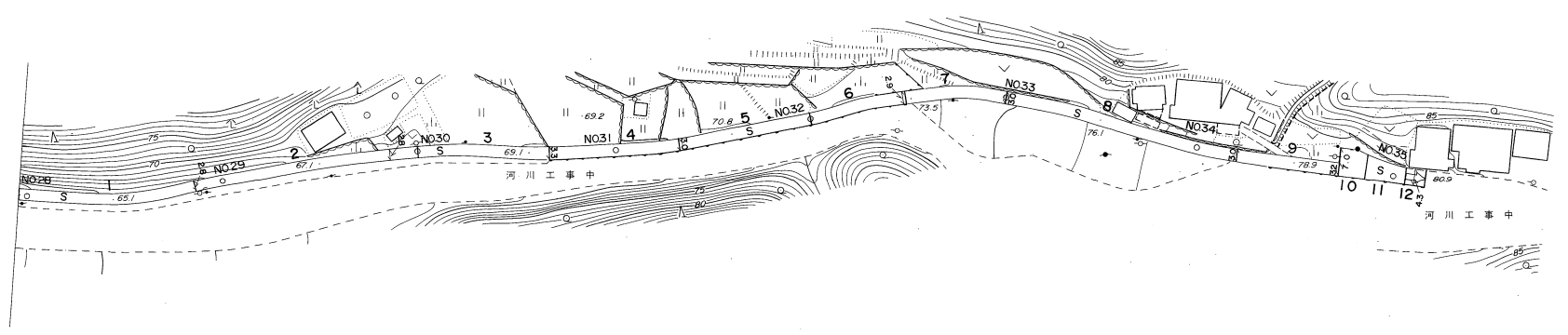
昭和六十年十月三十一日調製

3/4

行政区画
島根県
益田市



大谷町



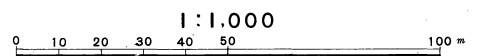
勾配	4.8%	4.4%	3.4%	3.6%	4.2%	6.2%	5.4%	4.6%	11.8%
幅員	3.0	2.8	2.9	3.2	2.9	3.0	3.0	5.0	4.3
距離	1387.5 1400.0	1450.0	1500.0	1550.0	1600.0	1650.0	1700.0	1750.0	1758.5
曲線									
路面					S				
	28	29	30	31	32	33	34	35	

株式会社パスコ調製

益田市

撮影 昭和59年5月
測図 昭和60年10月オートグラフA7, ステレオプロッターA8

座標系 第三系
等高線間隔 1m



この地図は、建設省国土地理院長の承認を得て、同院所管の測量標及び測量成果(基準点)を使用して調製したものである。
(承認番号)昭58.中公第 83 号