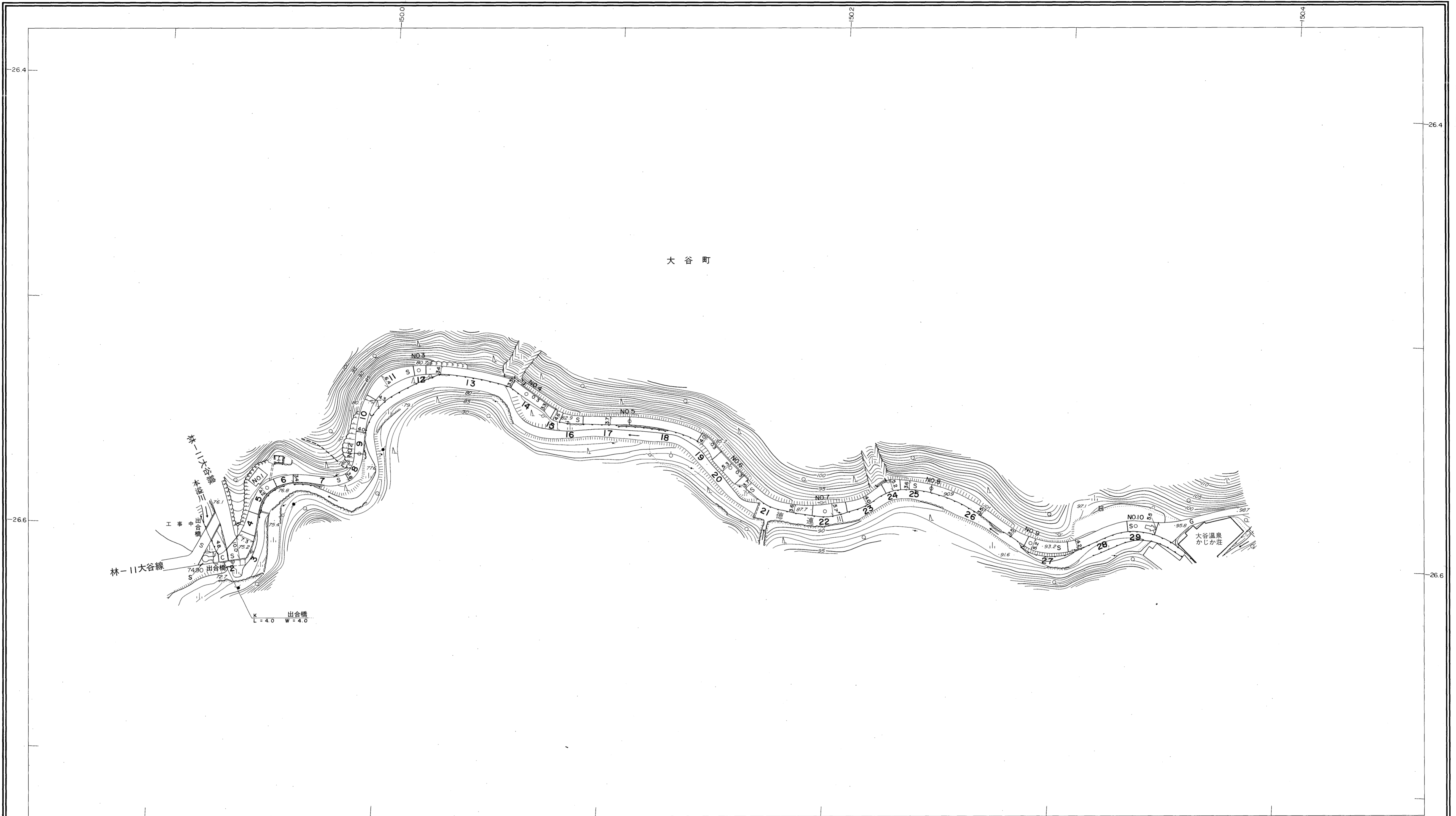
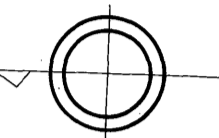


益田市道路現況平面図(台帳図)

8-9 大谷徳連線 1/1

昭和六十一年十月三十一日調製
平成十二年三月三十一日調製

行政区画
島根県
益田市



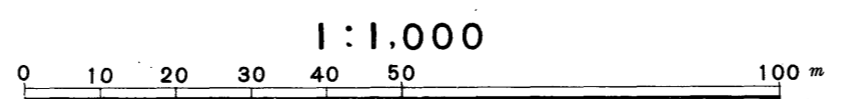
勾配	3.2%											
幅員	4.8	4.2	4.0	4.2	3.3	3.7	5.3	5.7	3.5	5.2	4.7	5.5
距離	0.0	50.0	100.0	150.0	200.0	250.0	300.0	350.0	400.0	450.0	500.0	509.0
曲線		R=20	R=10	R=25		R=20	R=20	R=20	R=20	R=25	R=25	
路面	S, C						S					

株式会社パスコ調製

益田市

撮影 昭和59年5月
測図 昭和60年10月オートグラフA7, ステレオプロッターA8
修正 平成12年3月

座標系 第三系
等高線間隔 1m



この地図は、建設省国土地理院長の承認を得て、同院所管の測量標及び測量成果(基準点)を使用して調製したものである。
(承認番号)昭58.中公第83号