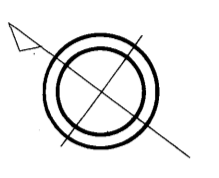


益田市道路現況平面図(台帳図)

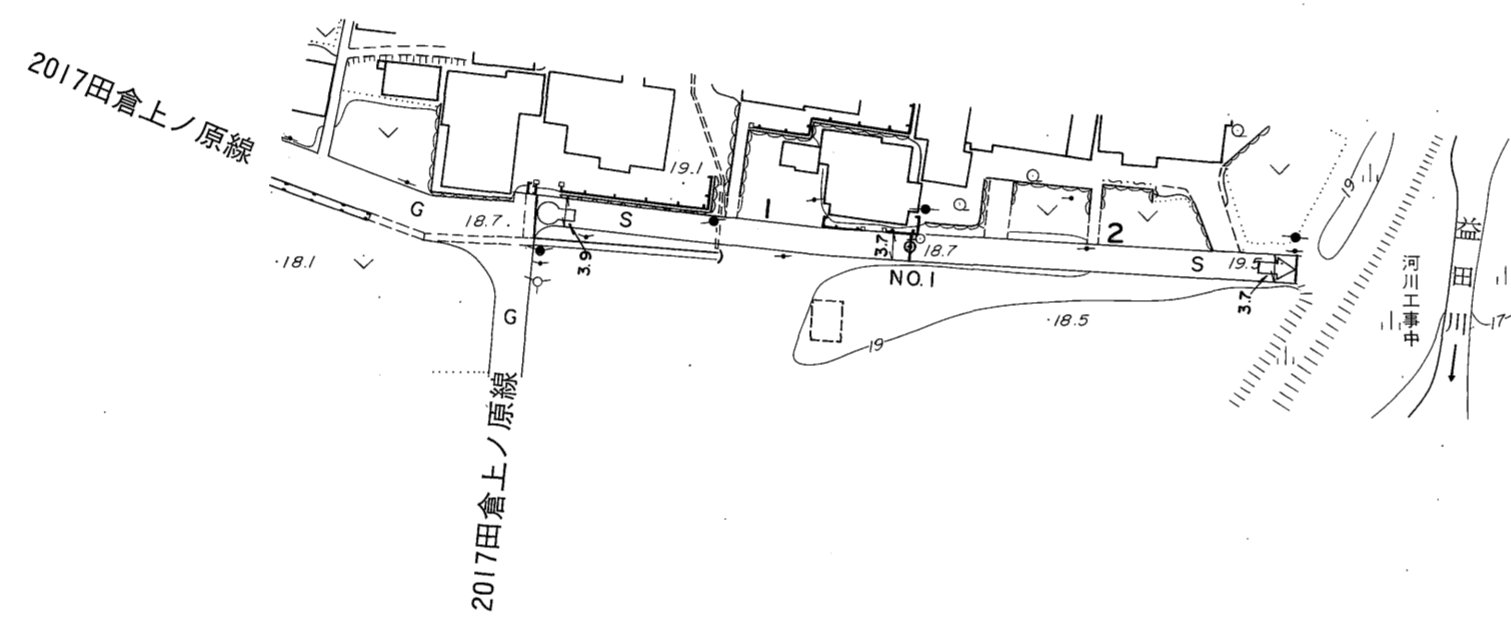
8-10上ノ原線 1/1

昭和六十年十月三十一日調製
平成二十四年三月三十一日調製

行政区画
島根県
益田市



久々茂町



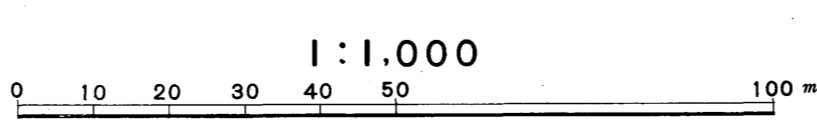
勾配	0.0%	1.6%	1.6%
幅員	3.9	3.7	3.2
距離	0.0	50.0	0.001
曲線			
路面		S	2

株式会社バスコ調製

益田市

撮影 昭和 59 年 5 月
測図 昭和 60 年 10 月オートグラフ A7, ステレオプロッター A8
修正 平成 24 年 3 月

座標系 第三系
等高線間隔 1m



この地図は、建設省国土地理院長の承認を得て、同院所管の測量標及び測量成果(基準点)を使用して調製したものである。
(承認番号)昭58.中公第 83 号