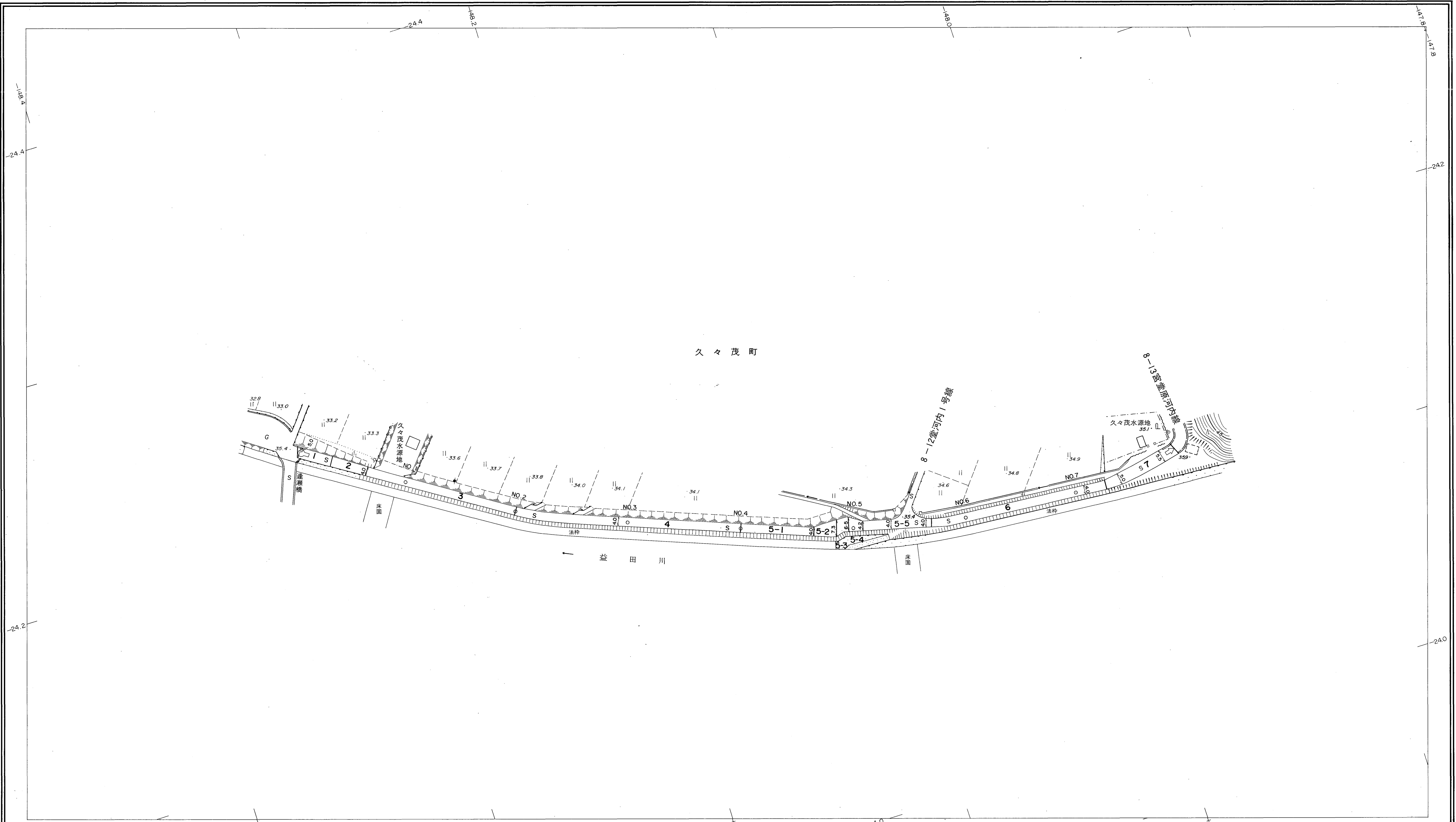
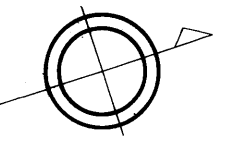


益田市道路現況平面図(台帳図)

8-11堂河内川沿線 1/1

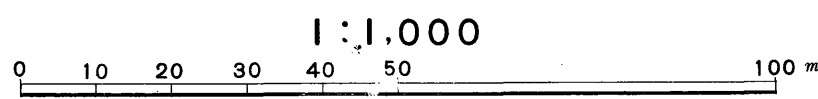
行政区画
島根県
益田市



| | | | | | | | | | | | | |
|----|------|------|-------|-------|-------|-------|-------|-------|-------|-----|-----|--|
| 勾配 | 0.3% | | | | | | | | | | | |
| 幅員 | 5.0 | 4.0 | 4.0 | 4.0 | 4.0 | 5.8 | 4.0 | 4.0 | 4.0 | 4.0 | 4.0 | |
| 距離 | 0.0 | 50.0 | 100.0 | 150.0 | 200.0 | 250.0 | 300.0 | 350.0 | 397.0 | | | |
| 曲線 | | | | | | | | | | | | |
| 路面 | | | | | S | | | G | | | | |
| | 1 | 2 | 3 | 4 | 5 | 6 | 7 | | | | | |

撮影 昭和59年5月
測図 昭和60年10月オートグラフA7, ステレオプロッターA8
修正 昭和62年3月
修正 平成9年3月

座標系 第三系
等高線間隔 1m



この地図は、建設省国土地理院長の承認を得て、同院所管の測量標及び測量成果(基準点)を使用して調製したものである。
(承認番号)昭58.中公第83号

昭和六十年十月三十一日調製
昭和六十二年三月三十一日調製
平成九年三月三十一日調製

株式会社パスコ調製

益田市